575500.000

575550.000

8521350.000

8521300.000

8521250.000

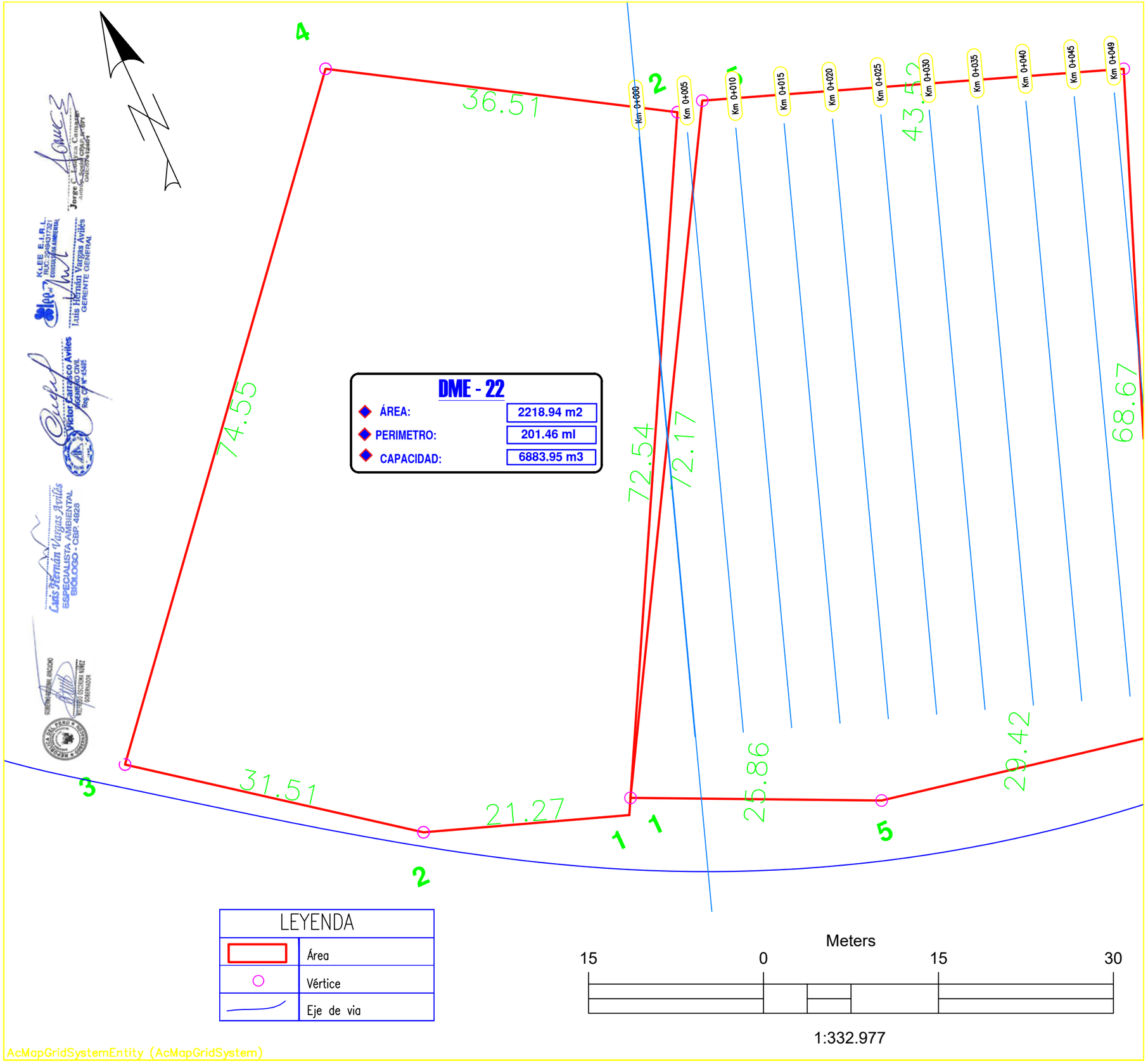

DME - 22

ÁREA:	2218.94 m2
PERIMETRO:	201.46 ml
CAPACIDAD:	6883.95 m3

LEYENDA	
	Área
	Vértice
	Eje de via

Meters

15 0 15 30

1:332.977

AcMapGridSystemEntity (AcMapGridSystem)

630000.000 633000.000 636000.000

8559000.000

8556000.000

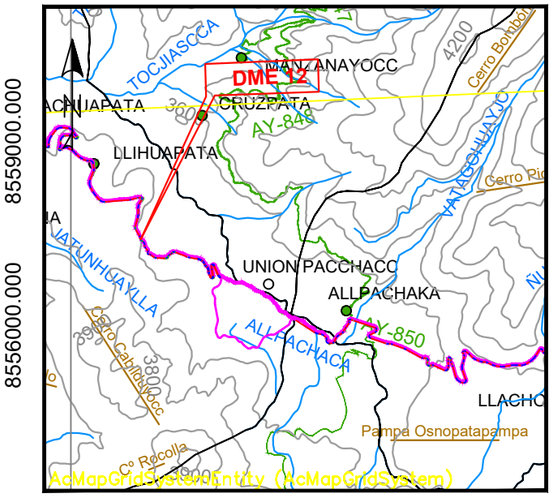

630000.000 633000.000 636000.000

PLANO DE UBICACIÓN

ESCALA 1:1000000

Ubicación

3000 0 3000 6000

1:100000

LEYENDA
CURVAS DE NIVEL
RIO
RED VIAL VECINAL
RED VIAL NACIONAL
RED VIAL DEPARTAMENTAL
CENTROS POBLADOS

CUADRO DE DATOS TÉCNICOS DME 22

VERTICE	LADO	DISTANCIA	ESTE (X)	NORTE (Y)
1	1–2	38.14	576147.7090	8520664.5913
2	2–3	16.51	576132.5750	8520699.6015
3	3–4	11.00	576124.1832	8520713.8211
4	4–5	47.80	576120.4129	8520724.1516
5	5–6	14.46	576167.7236	8520730.9576
6	6–7	9.97	576167.7236	8520716.4949
7	7–8	38.40	576167.7236	8520706.5290
8	8–1	25.18	576172.5927	8520668.4417
Area: 2218.94 m2(0.2218 ha)				
Perimetro: 201.46 ml. Capacidad: 6883.95m3				

Luis Hernán Vargas Avilés
ESPECIALISTA AMBIENTAL
BIÓLOGO - CBP. 4928

Jorge Luis Cansaya Quispe
INGENIERO CIVIL
Reg. CIP N° 212405

Luis Hernán Vargas Avilés
GERENTE GENERAL
KLEE E.I.R.L.

Victor Carrasco Avilés
INGENIERO CIVIL
Reg. CIP N° 4345

GOBIERNO REGIONAL AYACUCHO
Gestión Transparente y Participativa

Proyecto:
"MEJORAMIENTO Y AMPLIACIÓN DE LA CARRETERA EMP. PE - 32A (MINASCUCHO) - LLACHOCCMAYO - ALLPACHACA - MUNAYPATA - EMP. AY-106 (ROSASPATA), DISTRITOS DE CHIARA, LOS MOROCHUCOS Y VINCHOS, PROVINCIAS DE HUAMANGA Y CANGALLO, DEPARTAMENTO DE AYACUCHO" - AREAS III

Nombre de Plano: Plano georreferenciado de intervención
DME 22

Departamento:	Provincia:	Distrito:
AYACUCHO	CANGALLO	LOS MOROCHUCOS Y CHIARA
Sistema de proyección cartográfica: UTM	Datum: WGS 84	Zona UTM: 18 Sur
Cuadricula: L	Plano: AA - 22	Fecha: Dic - 23

CUIDEMOS EL MEDIO AMBIENTE LA NATURALEZA SOSTIENE LA VIDA UNIVERSAL DE TODOS LOS SERES

576050.000

576100.000

8520850.000

8520800.000

576100.000

576150.000

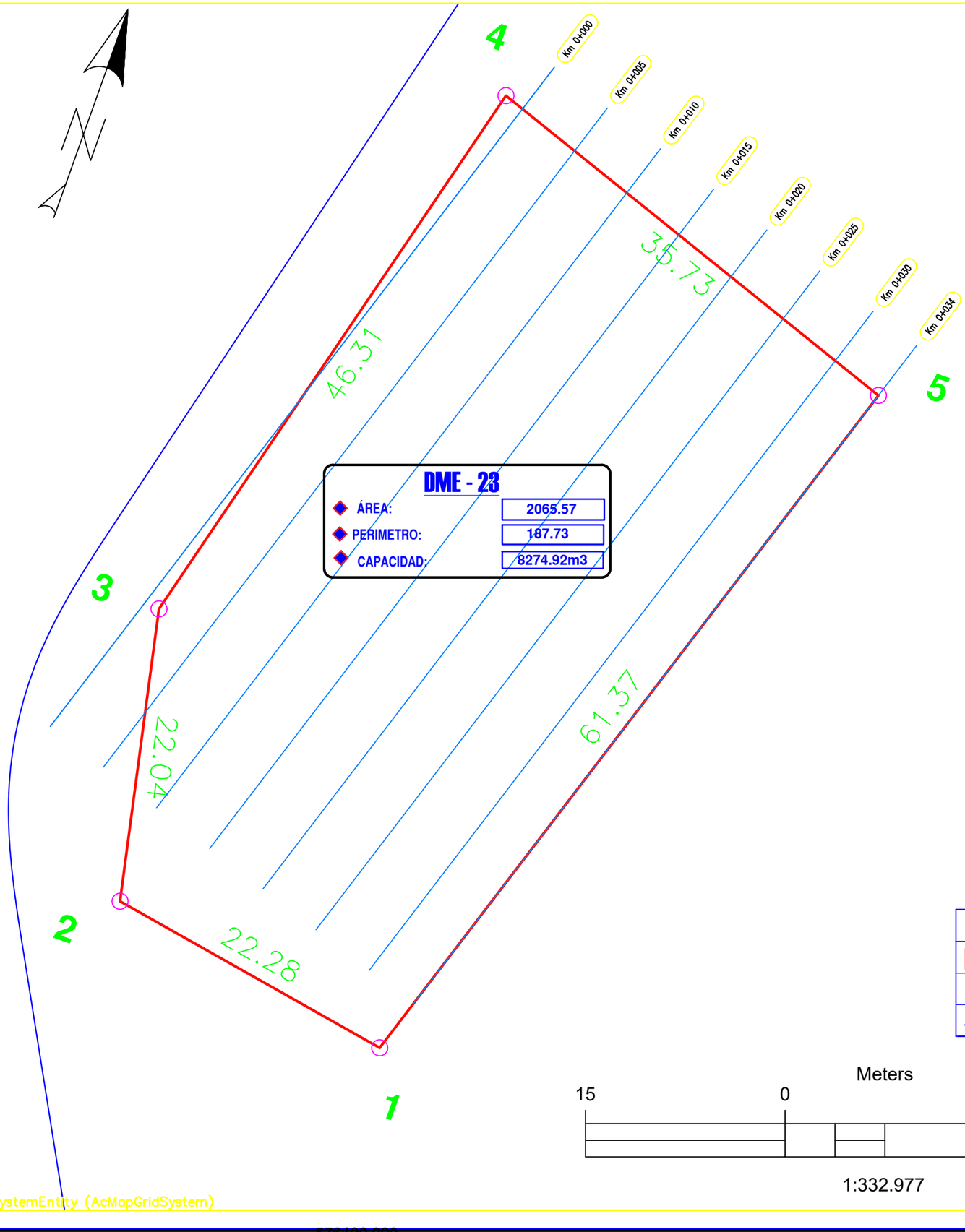

LEYENDA

	Área
	Vértice
	Eje de via

Meters

15 0 15 30

1:332.977

AcMapGridSystemEntity (AcMapGridSystem)

CUIDEMOS EL MEDIO AMBIENTE LA NATURALEZA SOSTIENE LA VIDA UNIVERSAL DE TODOS LOS SERES.

630000.000 633000.000 636000.000

8559000.000

8556000.000

8520900.000

8520850.000

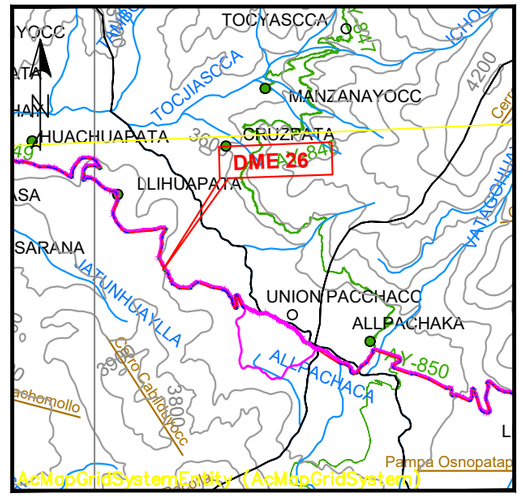

630000.000 633000.000 636000.000

PLANO DE UBICACIÓN

ESCALA 1:1000000

Ubicación

3000 0 3000 6000

1:100000

LEYENDA
CURVAS DE NIVEL
RIO
RED VIAL VECINAL
RED VIAL NACIONAL
RED VIAL DEPARTAMENTAL
CENTROS POBLADOS

CUADRO DE DATOS TÉCNICOS DME 23

VERTICE	LADO	DISTANCIA	ESTE (X)	NORTE (Y)
1	1–2	22.28	576097.5661	8520813.9035
2	2–3	22.04	576075.6230	8520817.7648
3	3–4	46.31	576071.0880	8520839.3284
4	4–5	35.73	576082.7639	8520884.1374
5	5–1	61.37	576116.4740	8520872.2857
Area: 2065.57 m2(0.206557 ha)				
Perimetro: 187.73 ml. Capacidad: 8274.92m3				

GOBIERNO REGIONAL AYACUCHO
Gestión Transparente y Participativa

Proyecto:
"MEJORAMIENTO Y AMPLIACIÓN DE LA CARRETERA EMP. PE - 32A (MINASCUCHO) - LLACHOCCMAYO - ALLPACHACA - MUNAYPATA - EMP. AY-106 (ROSASPATA), DISTRITOS DE CHIARA, LOS MOROCHUCOS Y VINCHOS, PROVINCIAS DE HUAMANGA Y CANGALLO, DEPARTAMENTO DE AYACUCHO" - AREAS IV

Nombre de Plano: Plano georreferenciado de intervención DME 23		
Departamento: AYACUCHO	Provincia: HUAMANGA Y CANGALLO	Distrito: CHIARA, MOROCHUCOS Y VINCHOS
Sistema de proyección cartográfica: UTM	Datum: WGS 84	Zona UTM: 18 Sur
Cuadricula: L	Plano: AA - 23	Fecha: Dic - 23

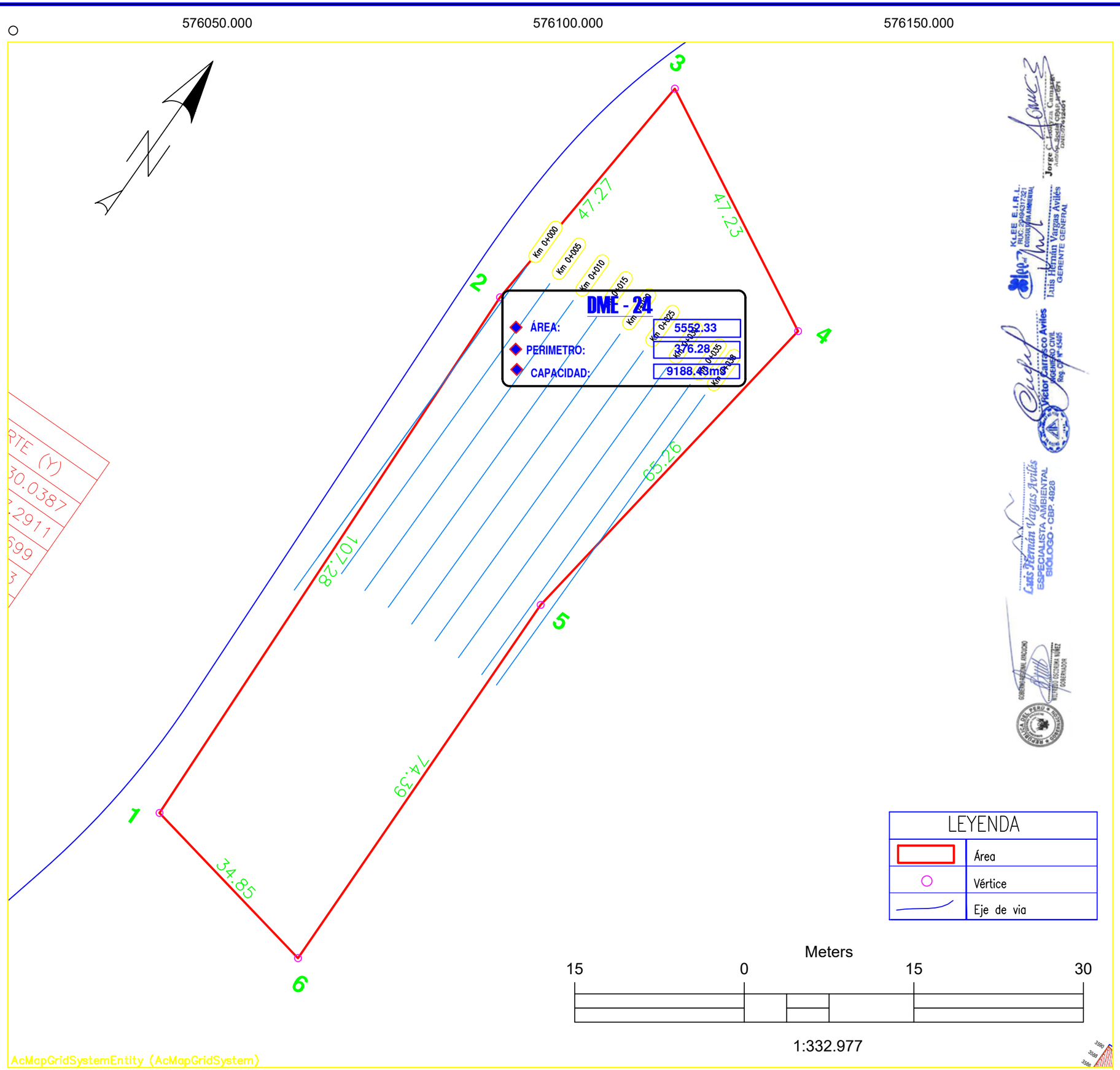

RTE (Y)
30.0387
.2911
699

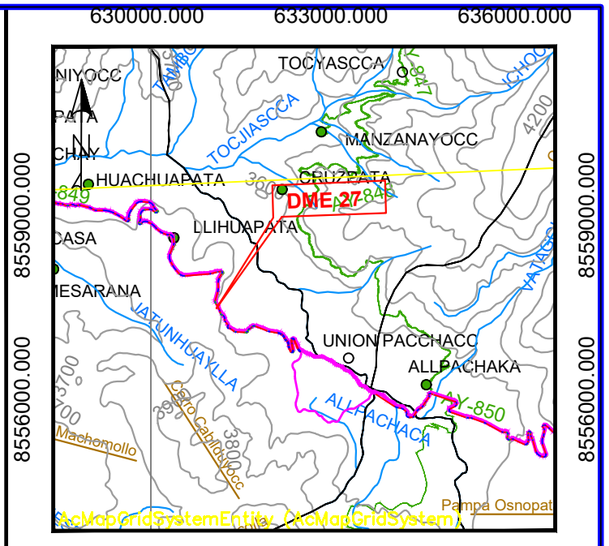

PLANO DE UBICACIÓN

ESCALA 1:1000000

Ubicación

3000 0 3000 6000

1:100000

LEYENDA
CURVAS DE NIVEL
RIO
RED VIAL VECINAL
RED VIAL NACIONAL
RED VIAL DEPARTAMENTAL
CENTROS POBLADOS

LEYENDA	
	Área
	Vértice
	Eje de via

CUADRO DE DATOS TÉCNICOS DME 24

VERTICE	LADO	DISTANCIA	ESTE (X)	NORTE (Y)
1	1–2	107.28	576118.2568	8521030.0387
2	2–3	47.27	576115.6275	8521137.2911
3	3–4	47.23	576119.8511	8521184.3699
4	4–5	65.26	576161.4749	8521162.0533
5	5–6	74.39	576151.9392	8521097.4915
6	6–1	34.85	576152.4041	8521023.0987
Area: 5552.33 m2(0.555233 ha)				
Perimetro: 376.28 ml. Capacidad: 9188.43m3				

GOBIERNO REGIONAL AYACUCHO
Gestión Transparente y Participativa

Proyecto:
"MEJORAMIENTO Y AMPLIACIÓN DE LA CARRETERA EMP. PE - 32A (MINASCUCHO) - LLACHOCCMAYO - ALLPACHACA - MUNAYPATA - EMP. AY-106 (ROSASPATA), DISTRITOS DE CHIARA, LOS MOROCHUCOS Y VINCHOS, PROVINCIAS DE HUAMANGA Y CANGALLO, DEPARTAMENTO DE AYACUCHO" - AREAS IV

Nombre de Plano: Plano georreferenciado de intervención DME 24

Departamento:	*Provincia:*	*Distrito:*
AYACUCHO	HUAMANGA Y CANGALLO	CHIARA, MOROCHUCOS Y VINCHOS
Sistema de proyección cartográfica: UTM	*Datum:* WGS 84	*Zona UTM:* 18 Sur
Cuadricula: L	*Plano:* AA - 24	*Fecha:* Dic - 23

CUIDEMOS EL MEDIO AMBIENTE LA NATURALEZA SOSTIENE LA VIDA UNIVERSAL DE TODOS LOS SERES

576150.000 576200.000 576250.000

8521300.000 8521250.000

576150.000





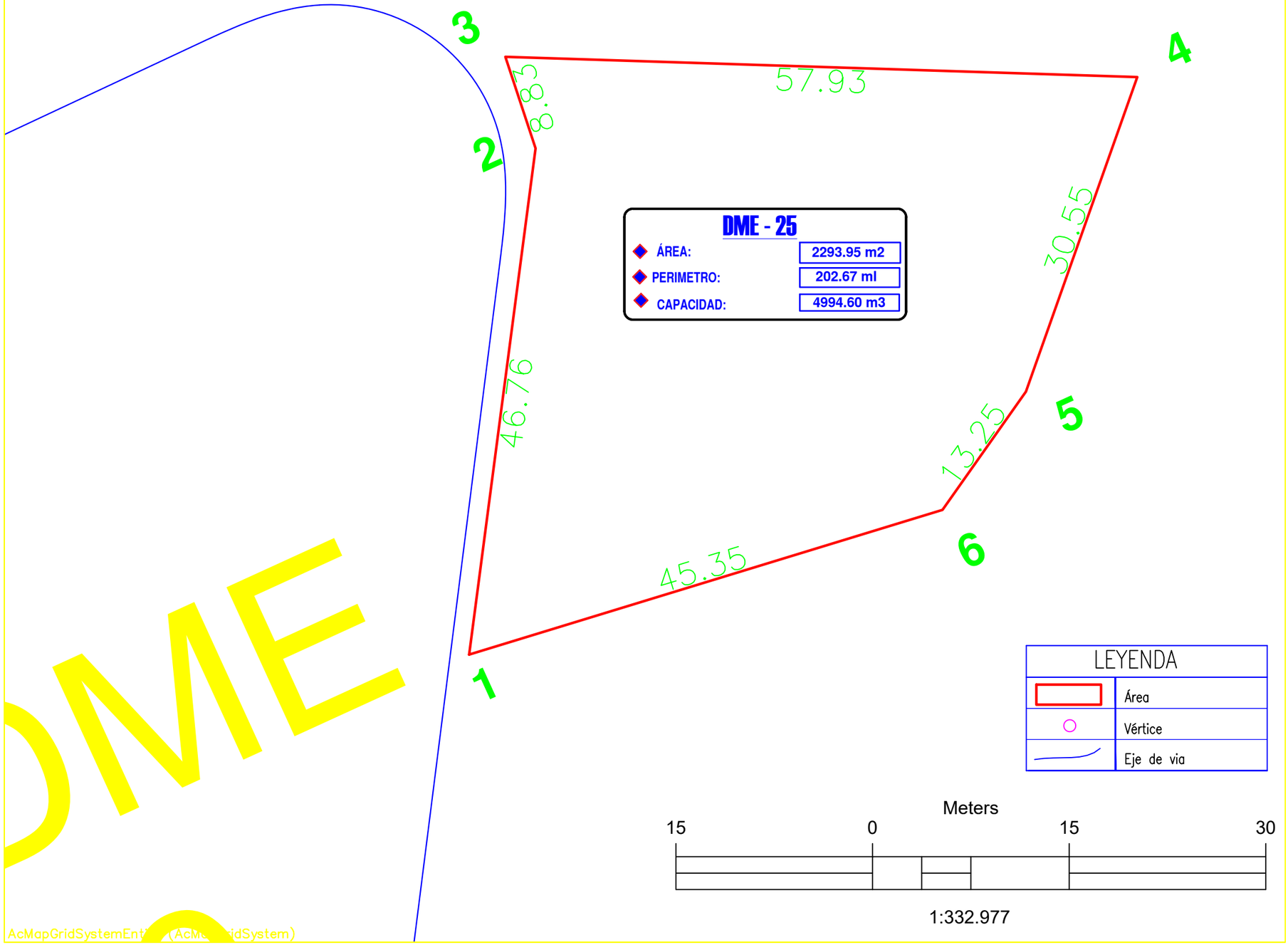

630000.000 633000.000 636000.000

8559000.000 8556000.000

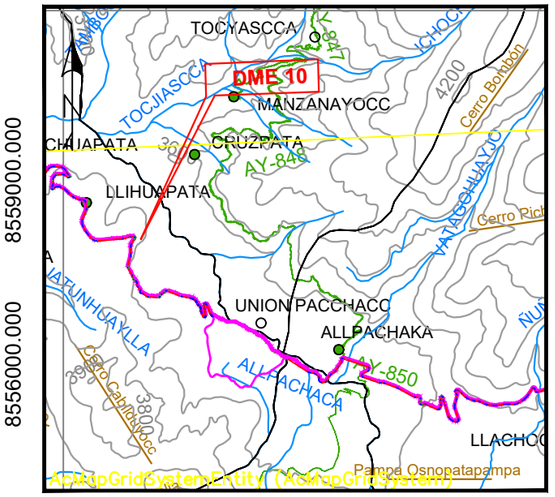

630000.000 633000.000 636000.000

PLANO DE UBICACIÓN

ESCALA 1:1000000

Ubicación

3000 0 3000 6000

1:100000

LEYENDA
CURVAS DE NIVEL
RIO
RED VIAL VECINAL
RED VIAL NACIONAL
RED VIAL DEPARTAMENTAL
CENTROS POBLADOS

CUADRO DE DATOS TÉCNICOS DME 25				
VERTICE	LADO	DISTANCIA	ESTE (X)	NORTE (Y)
1	1–2	46.76	576154.1429	8521255.0160
2	2–3	8.83	576178.9560	8521294.6460
3	3–4	57.93	576179.9188	8521303.4190
4	4–5	30.55	576231.8040	8521277.6560
5	5–6	13.25	576210.5544	8521255.7030
6	6–7	45.35	576199.1019	8521249.0370
Area: 2293.95 m2(0.2293 ha)				
Perimetro: 202.67 ml. Capacidad: 4994.60m3				

GOBIERNO REGIONAL AYACUCHO
Gestión Transparente y Participativa

Proyecto:
"MEJORAMIENTO Y AMPLIACIÓN DE LA CARRETERA EMP. PE - 32A (MINASCUCHO) - LLACHOCCMAYO - ALLPACHACA - MUNAYPATA - EMP. AY-106 (ROSASPATA), DISTRITOS DE CHIARA, LOS MOROCHUCOS Y VINCHOS, PROVINCIAS DE HUAMANGA Y CANGALLO, DEPARTAMENTO DE AYACUCHO" - AREAS III

Nombre de Plano: Plano georreferenciado de intervención DME 25

Departamento:	Provincia:	Distrito:
AYACUCHO	CANGALLO	LOS MOROCHUCOS Y CHIARA
Sistema de proyección cartográfica: UTM	Datum: WGS 84	Zona UTM: 18 Sur
Cuadricula: L	Plano: AA - 25	Fecha: Dic - 23

8521250.000 8521200.000

CUIDEMOS EL MEDIO AMBIENTE LA NATURALEZA SOSTIENE LA VIDA UNIVERSAL DE TODOS LOS SERES.

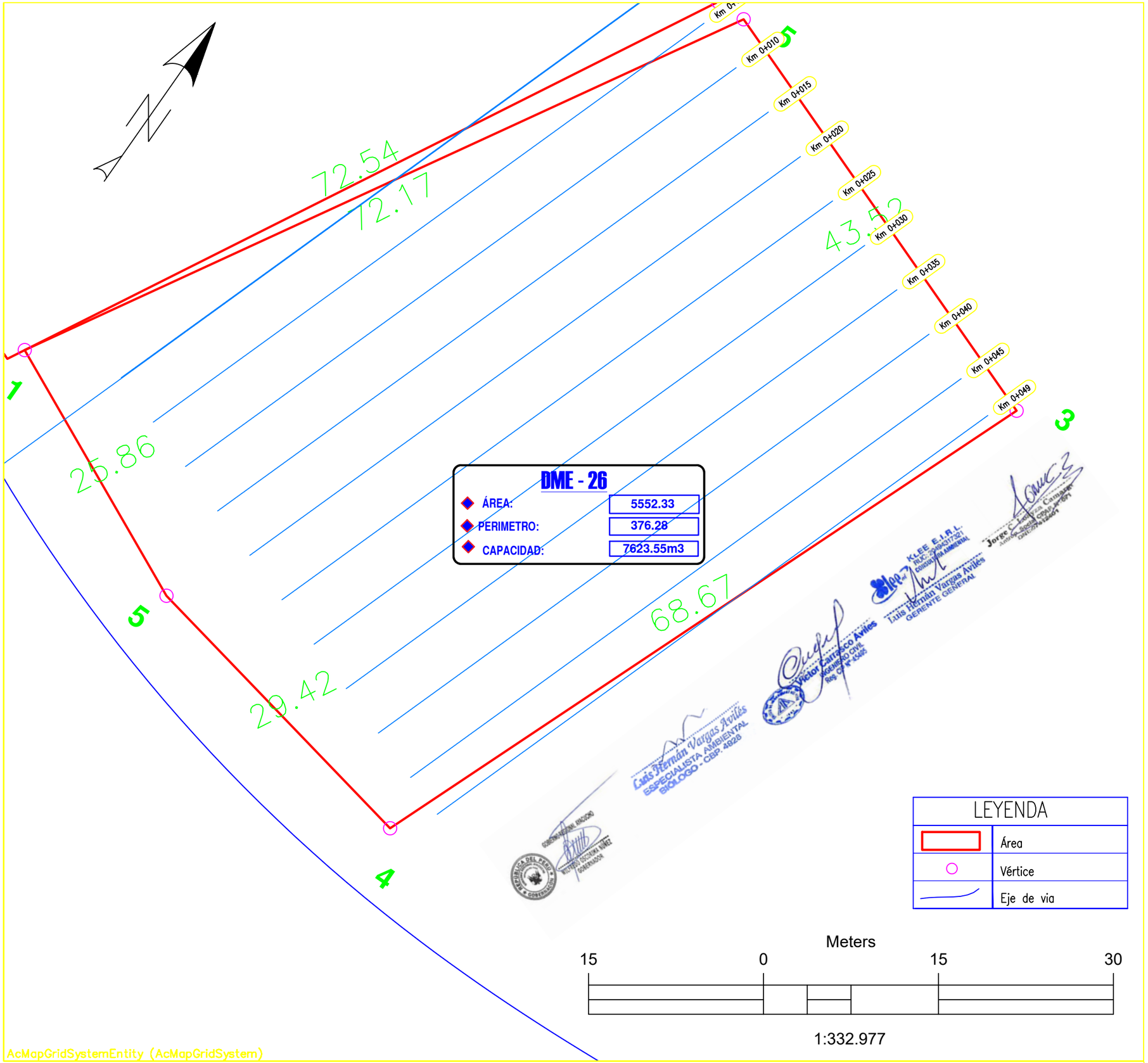

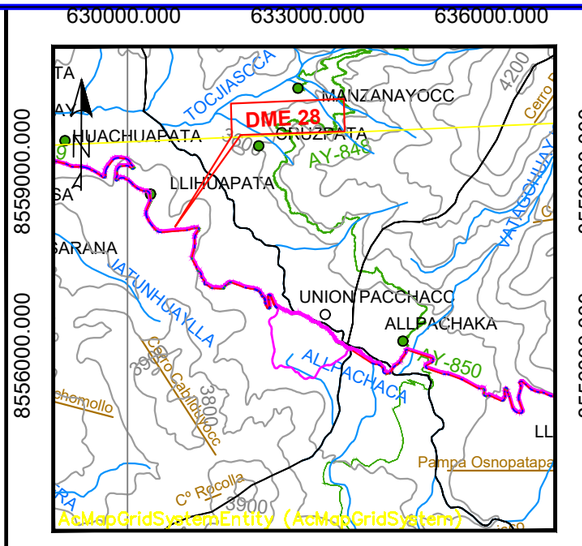

PLANO DE UBICACIÓN

ESCALA 1:1000000

Ubicación

3000 0 3000 6000

1:100000

L E Y E N D A
CURVAS DE NIVEL
RIO
RED VIAL VECINAL
RED VIAL NACIONAL
RED VIAL DEPARTAMENTAL
CENTROS POBLADOS

CUADRO DE DATOS TÉCNICOS DME 26

VERTICE	LADO	DISTANCIA	ESTE (X)	NORTE (Y)
1	1–2	72.17	575516.9695	8521272.4630
2	2–3	43.52	575553.5435	8521334.6821
3	3–4	68.67	575594.3725	8521319.6225
4	4–5	29.42	575569.2344	8521255.7232
5	5–1	25.86	575540.3791	8521261.4687
Area: 3517.19 m2(0.351719 ha)				
Perimetro: 239.64 ml. Capacidad: 7623.55 m3				

GOBIERNO REGIONAL AYACUCHO
Gestión Transparente y Participativa

Proyecto:
"MEJORAMIENTO Y AMPLIACIÓN DE LA CARRETERA EMP. PE - 32A (MINASCUCHO) - LLACHOCCMAYO - ALLPACHACA - MUNAYPATA - EMP. AY-106 (ROSASPATA), DISTRITOS DE CHIARA, LOS MOROCHUCOS Y VINCHOS, PROVINCIAS DE HUAMANGA Y CANGALLO, DEPARTAMENTO DE AYACUCHO" - AREAS V

Nombre de Plano: Plano georreferenciado de intervención
DME 26

Departamento:	*Provincia:*	*Distrito:*
AYACUCHO	CANGALLO	LOS MOROCHUCOS Y CHIARA
Sistema de proyección cartográfica: UTM	*Datum:* WGS 84	*Zona UTM:* 18 Sur
Cuadricula: L	*Plano:* AA - 26	*Fecha:* Dic - 23

CUIDEMOS EL MEDIO AMBIENTE LA NATURALEZA SOSTIENE LA VIDA UNIVERSAL DE TODOS LOS SERES

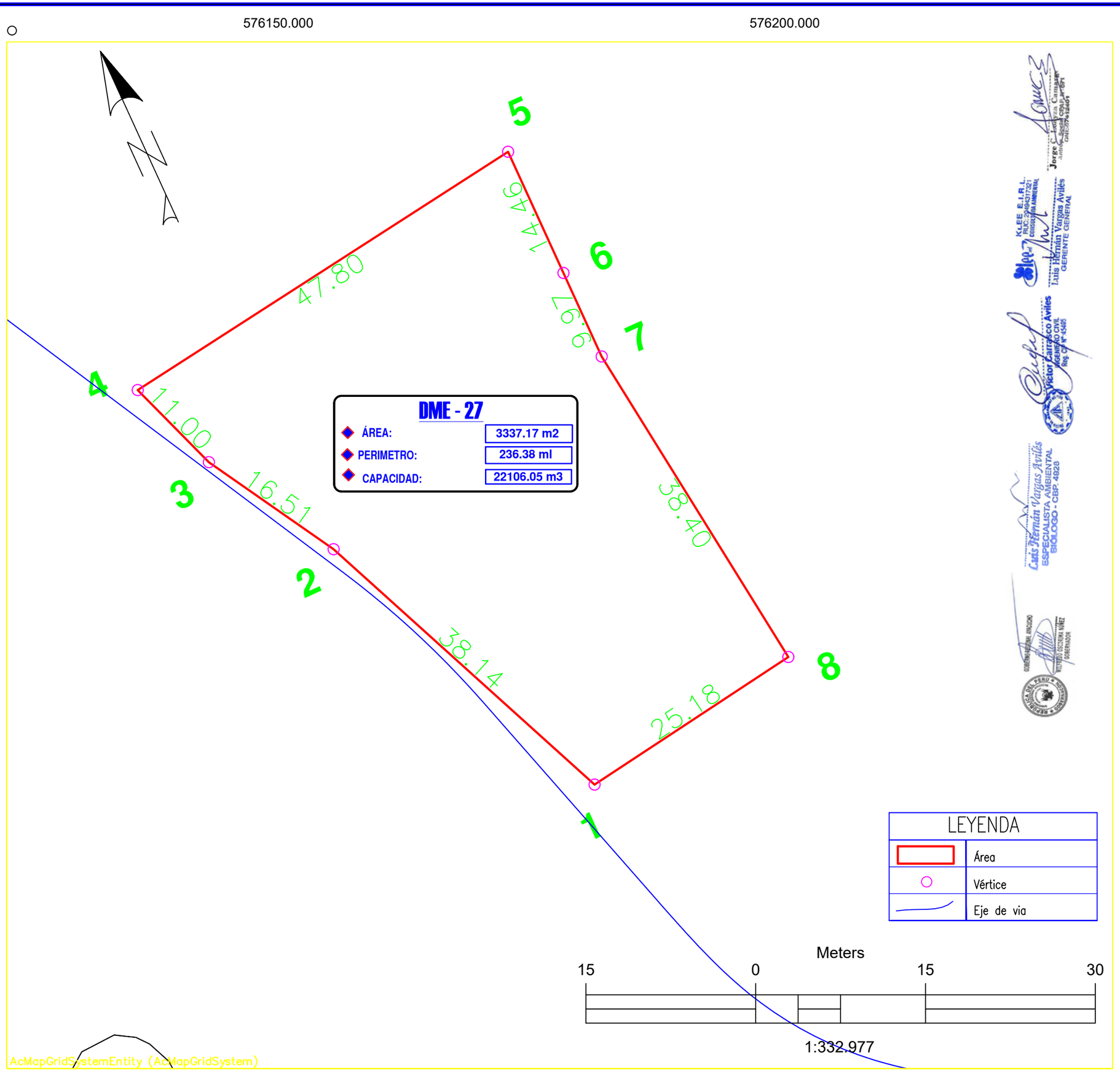

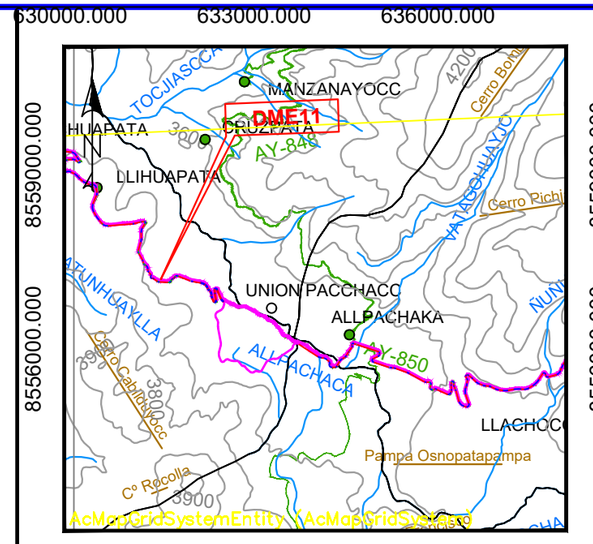

PLANO DE UBICACIÓN

ESCALA 1:1000000

Ubicación

3000 0 3000 6000

1:100000

LEYENDA
CURVAS DE NIVEL
RIO
RED VIAL VECINAL
RED VIAL NACIONAL
RED VIAL DEPARTAMENTAL
CENTROS POBLADOS

CUADRO DE DATOS TÉCNICOS DME 27

VERTICE	LADO	DISTANCIA	ESTE (X)	NORTE (Y)
1	1–2	21.27	575516.1273	8521270.9067
2	2–3	31.51	575496.1102	8521278.0958
3	3–4	74.55	575471.0619	8521297.2211
4	4–5	36.51	575519.6248	8521353.7884
5	5–1	72.54	575550.7241	8521334.6630

Area: 3337.17 m2(0.3337 ha)

Perimetro: 236.38 ml. Capacidad: 22106.05m3

GOBIERNO REGIONAL AYACUCHO
Gestión Transparente y Participativa

Proyecto:
"MEJORAMIENTO Y AMPLIACIÓN DE LA CARRETERA EMP. PE - 32A (MINASCUCHO) - LLACHOCCMAYO - ALLPACHACA - MUNAYPATA - EMP. AY-106 (ROSASPATA), DISTRITOS DE CHIARA, LOS MOROCHUCOS Y VINCHOS, PROVINCIAS DE HUAMANGA Y CANGALLO, DEPARTAMENTO DE AYACUCHO" - AREAS III

Nombre de Plano: Plano georreferenciado de intervención
DME 27

Departamento:	Provincia:	Distrito:
AYACUCHO	CANGALLO	LOS MOROCHUCOS Y CHIARA
Sistema de proyección cartográfica: UTM	Datum: WGS 84	Zona UTM: 18 Sur
Cuadricula: L	Plano: AA - 27	Fecha: Dic - 23

CUIDEMOS EL MEDIO AMBIENTE LA NATURALEZA SOSTIENE LA VIDA UNIVERSAL DE TODOS LOS SERES.

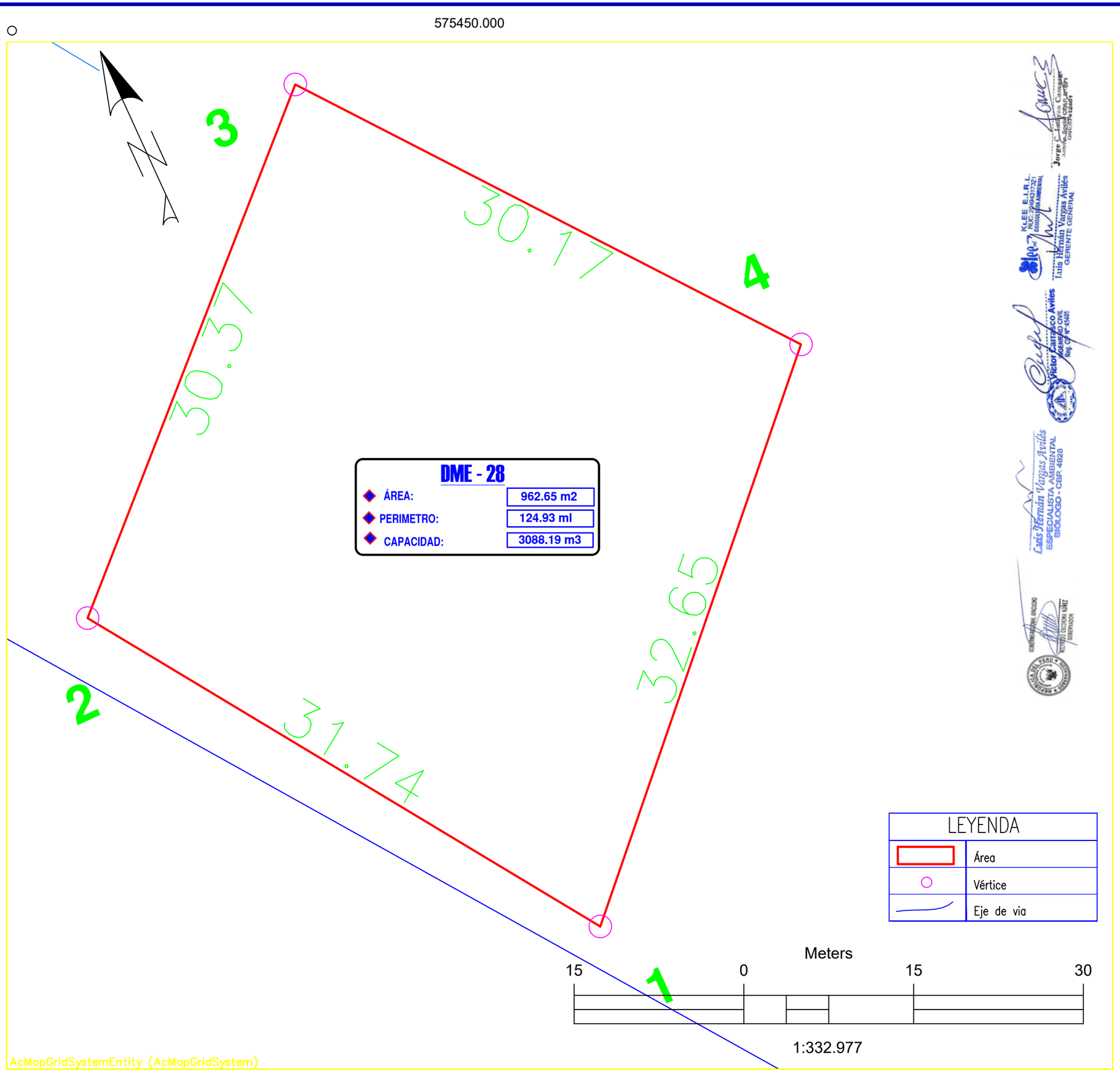

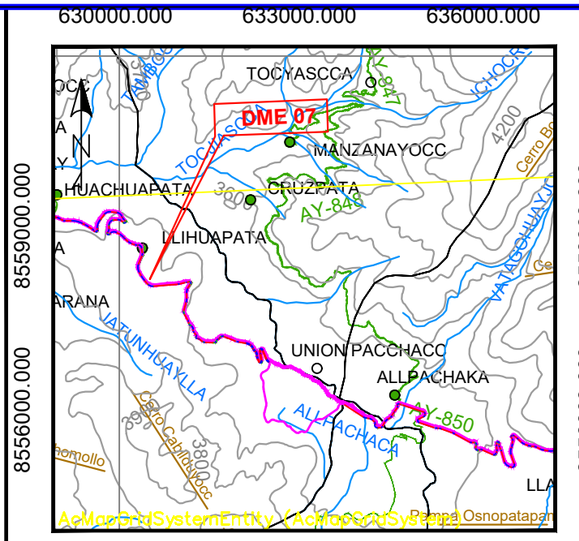

PLANO DE UBICACIÓN
ESCALA 1:1000000

Ubicación
3000 0 3000 6000
1:100000

LEYENDA
- CURVAS DE NIVEL
- RIO
- RED VIAL VECINAL
- RED VIAL NACIONAL
- RED VIAL DEPARTAMENTAL
- CENTROS POBLADOS

CUADRO DE DATOS TÉCNICOS DME 28				
VERTICE	LADO	DISTANCIA	ESTE (X)	NORTE (Y)
A	A–B	31.74	575436.8139	8521332.8962
B	B–C	30.37	575418.8651	8521359.0790
C	C–D	30.17	575440.6548	8521380.2342
D	D–A	32.65	575459.3303	8521356.5409
Area: 962.65 m2(0.096265 ha)				
Perimetro: 124.93 ml. Capacidad: 3088.19m3				

GOBIERNO REGIONAL AYACUCHO
Gestión Transparente y Participativa

Proyecto:
"MEJORAMIENTO Y AMPLIACIÓN DE LA CARRETERA EMP. PE - 32A (MINASCUCHO) - LLACHOCCMAYO - ALLPACHACA - MUNAYPATA - EMP. AY-106 (ROSASPATA), DISTRITOS DE CHIARA, LOS MOROCHUCOS Y VINCHOS, PROVINCIAS DE HUAMANGA Y CANGALLO, DEPARTAMENTO DE AYACUCHO" - AREAS III

Nombre de Plano: Plano georreferenciado de intervención
DME 28

Departamento:	Provincia:	Distrito:
AYACUCHO	CANGALLO	LOS MOROCHUCOS Y CHIARA
Sistema de proyección cartográfica:	**Datum:**	**Zona UTM:**
UTM	WGS 84	18 Sur
Cuadricula:	**Plano:**	**Fecha:**
L	AA - 28	Dic - 23

CUIDEMOS EL MEDIO AMBIENTE LA NATURALEZA SOSTIENE LA VIDA UNIVERSAL DE TODOS LOS SERES

575400.000

8521400.000

8521450.000

Km 0+000 | Km 0+010 | Km 0+020 | Km 0+030 | Km 0+040 | Km 0+050 | Km 0+060 | Km 0+069

1 2 3 4 5 6

23.95 | 47.76 | 40.14 | 20.70 | 46.69 | 46.66

30.37

DME - 29

ÁREA:	3076.14
PERIMETRO:	225.90
CAPACIDAD:	18427.35m3

LEYENDA	
	Área
	Vértice
	Eje de via

Meters

15 | 0 | 15 | 30

1:332.977

AcMapGridSystemEntity (AcMapGridSystem)

575450.000

CUIDEMOS EL MEDIO AMBIENTE LA NATURALEZA SOSTIENE LA VIDA UNIVERSAL DE TODOS LOS SERES.

630000.000 | 633000.000 | 636000.000

8559000.000

8556000.000

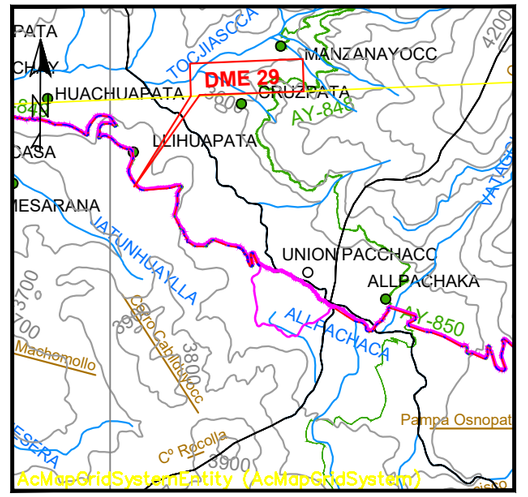

630000.000 | 633000.000 | 636000.000

PLANO DE UBICACIÓN

ESCALA 1:1000000

Ubicación

3000 | 0 | 3000 | 6000

1:100000

L E Y E N D A
CURVAS DE NIVEL
RIO
RED VIAL VECINAL
RED VIAL NACIONAL
RED VIAL DEPARTAMENTAL
CENTROS POBLADOS

CUADRO DE DATOS TÉCNICOS DME 29				
VERTICE	LADO	DISTANCIA	ESTE (X)	NORTE (Y)
1	1–2	46.66	575411.5526	8521380.8347
2	2–3	23.95	575383.3515	8521418.0063
3	3–4	47.76	575403.5669	8521430.8484
4	4–5	40.14	575443.9968	8521456.2810
5	5–6	20.70	575464.7875	8521421.9459
6	6–1	46.69	575449.6637	8521407.8059
Area: 3076.14m2(0.307614 ha)				
Perimetro: 225.90 ml. Capacidad: 18427.35 m3				

GOBIERNO REGIONAL AYACUCHO
Gestión Transparente y Participativa

Proyecto:
"MEJORAMIENTO Y AMPLIACIÓN DE LA CARRETERA EMP. PE - 32A (MINASCUCHO) - LLACHOCCMAYO - ALLPACHACA - MUNAYPATA - EMP. AY-106 (ROSASPATA), DISTRITOS DE CHIARA, LOS MOROCHUCOS Y VINCHOS, PROVINCIAS DE HUAMANGA Y CANGALLO, DEPARTAMENTO DE AYACUCHO" - AREAS V

Nombre de Plano: Plano georreferenciado de intervención DME 29

Departamento:	Provincia:	Distrito:
AYACUCHO	CANGALLO	LOS MOROCHUCOS Y CHIARA
Sistema de proyección cartográfica: UTM	Datum: WGS 84	Zona UTM: 18 Sur
Cuadricula: L	Plano: AA - 29	Fecha: Dic - 23

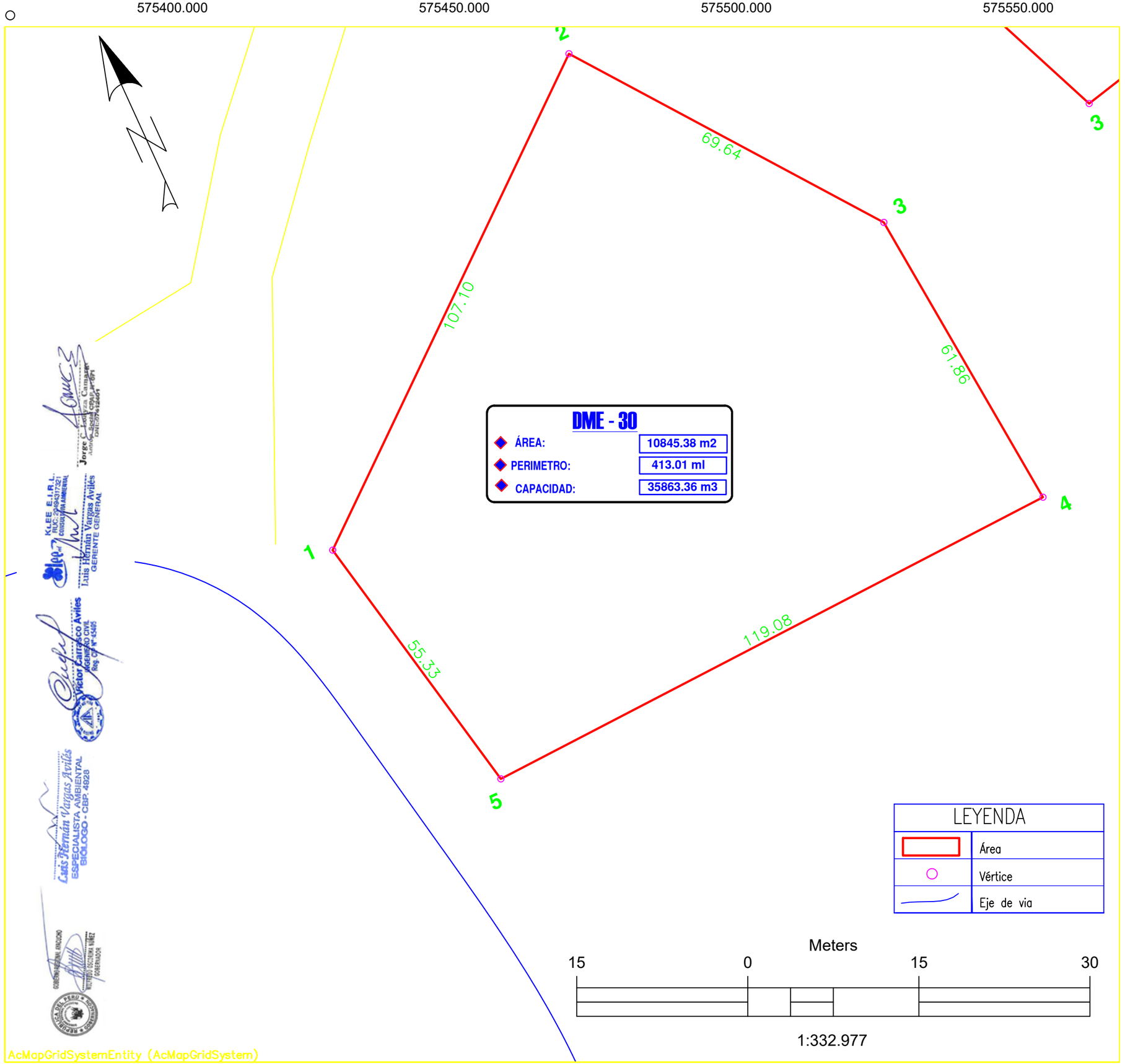

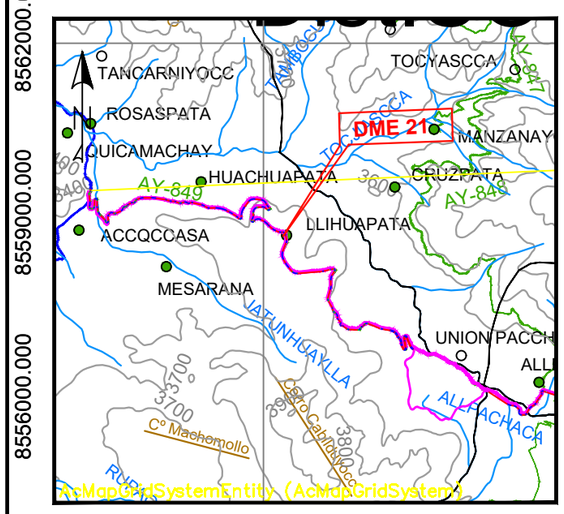

PLANO DE UBICACIÓN
ESCALA 1:1000000

Ubicación
3000 0 3000 6000
1:100000

LEYENDA
CURVAS DE NIVEL
RIO
RED VIAL VECINAL
RED VIAL NACIONAL
RED VIAL DEPARTAMENTAL
CENTROS POBLADOS

CUADRO DE DATOS TÉCNICOS DME 30				
VERTICE	LADO	DISTANCIA	ESTE (X)	NORTE (Y)
1	1–2	107.10	575386.0307	8521898.0573
2	2–3	69.64	575468.1233	8521966.8437
3	3–4	61.86	575510.2976	8521911.4298
4	4–5	119.08	575516.2609	8521849.8540
5	5–1	55.33	575397.3258	8521843.8951
Area: 10845.38 m2 (1.084538 ha)				
Perimetro: 413.01 ml. Capacidad: 35863.36m3				

GOBIERNO REGIONAL
AYACUCHO
Gestión Transparente y Participativa

Proyecto:
"MEJORAMIENTO Y AMPLIACIÓN DE LA CARRETERA EMP. PE - 32A (MINASCUCHO) - LLACHOCCMAYO - ALLPACHACA - MUNAYPATA - EMP. AY-106 (ROSASPATA), DISTRITOS DE CHIARA, LOS MOROCHUCOS Y VINCHOS, PROVINCIAS DE HUAMANGA Y CANGALLO, DEPARTAMENTO DE AYACUCHO" - AREAS IV

Nombre de Plano: Plano georreferenciado de intervención
DME 30

Departamento:	*Provincia:*	*Distrito:*
AYACUCHO	HUAMANGA Y CANGALLO	CHIARA, MOROCHUCOS Y VINCHOS
Sistema de proyección cartográfica: UTM	*Datum:* WGS 84	*Zona UTM:* 18 Sur
Cuadricula: L	*Plano:* AA - 30	*Fecha:* Dic - 23

Jorge Espinoza Campana
Luis Hernán Vargas Avilés
GERENTE GENERAL
Víctor Carrasco Avilés
INGENIERO CIVIL
Luis Hernán Vargas Avilés
ESPECIALISTA AMBIENTAL
BIÓLOGO - CBP. 4928

CUIDEMOS EL MEDIO AMBIENTE ES PATRIMONIO Y RESPONSABILIDAD UNIVERSAL DE TODOS LOS SERES.

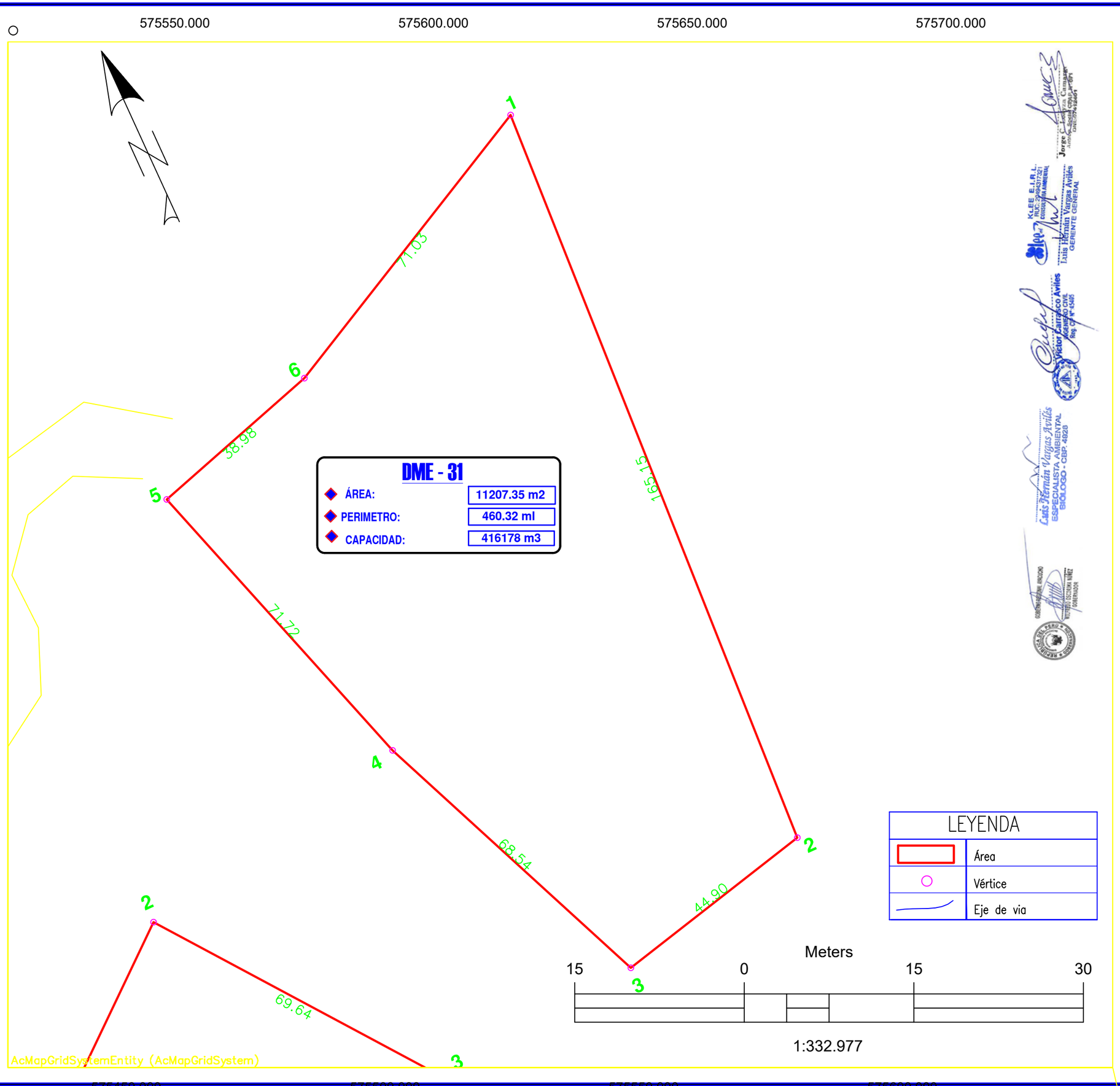

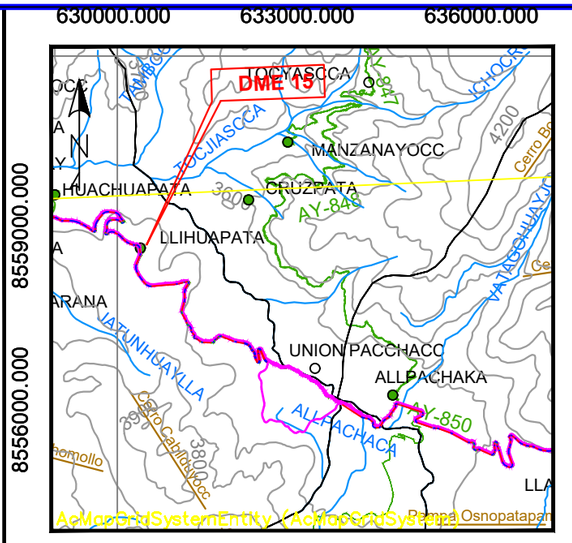

PLANO DE UBICACIÓN

ESCALA 1:1000000

Ubicación

3000 0 3000 6000

1:100000

L E Y E N D A
CURVAS DE NIVEL
RIO
RED VIAL VECINAL
RED VIAL NACIONAL
RED VIAL DEPARTAMENTAL
CENTROS POBLADOS

CUADRO DE DATOS TÉCNICOS DME 31

VERTICE	LADO	DISTANCIA	ESTE (X)	NORTE (Y)
1	1–2	165.15	575608.4239	8522091.2314
2	2– 3	44.90	575600.0056	8521926.2934
3	3–4	68.54	575556.3381	8521915.8478
4	4–5	71.72	575529.5039	8521978.9200
5	5–6	38.98	575508.0178	8522047.3407
6	6–5	71.03	575545.3242	8522058.6275
Area: 11207.35 m2(1.120735 ha)				
Perimetro: 460.32 ml. Capacidad: 416178m3				

GOBIERNO REGIONAL AYACUCHO
Gestión Transparente y Participativa

Proyecto:
"MEJORAMIENTO Y AMPLIACIÓN DE LA CARRETERA EMP. PE - 32A (MINASCUCHO) - LLACHOCCMAYO - ALLPACHACA - MUNAYPATA - EMP. AY-106 (ROSASPATA), DISTRITOS DE CHIARA, LOS MOROCHUCOS Y VINCHOS, PROVINCIAS DE HUAMANGA Y CANGALLO, DEPARTAMENTO DE AYACUCHO" - AREAS IV

Nombre de Plano: Plano georreferenciado de intervención
DME 31

Departamento:	*Provincia:*	*Distrito:*
AYACUCHO	HUAMANGA Y CANGALLO	CHIARA, MOROCHUCOS Y VINCHOS
Sistema de proyección cartográfica: UTM	*Datum:* WGS 84	*Zona UTM:* 18 Sur
Cuadrícula: L	*Plano:* AA - 31	*Fecha:* Dic - 23

CUIDEMOS EL MEDIO AMBIENTE LA NATURALEZA SOMOS TODOS LOS SERES

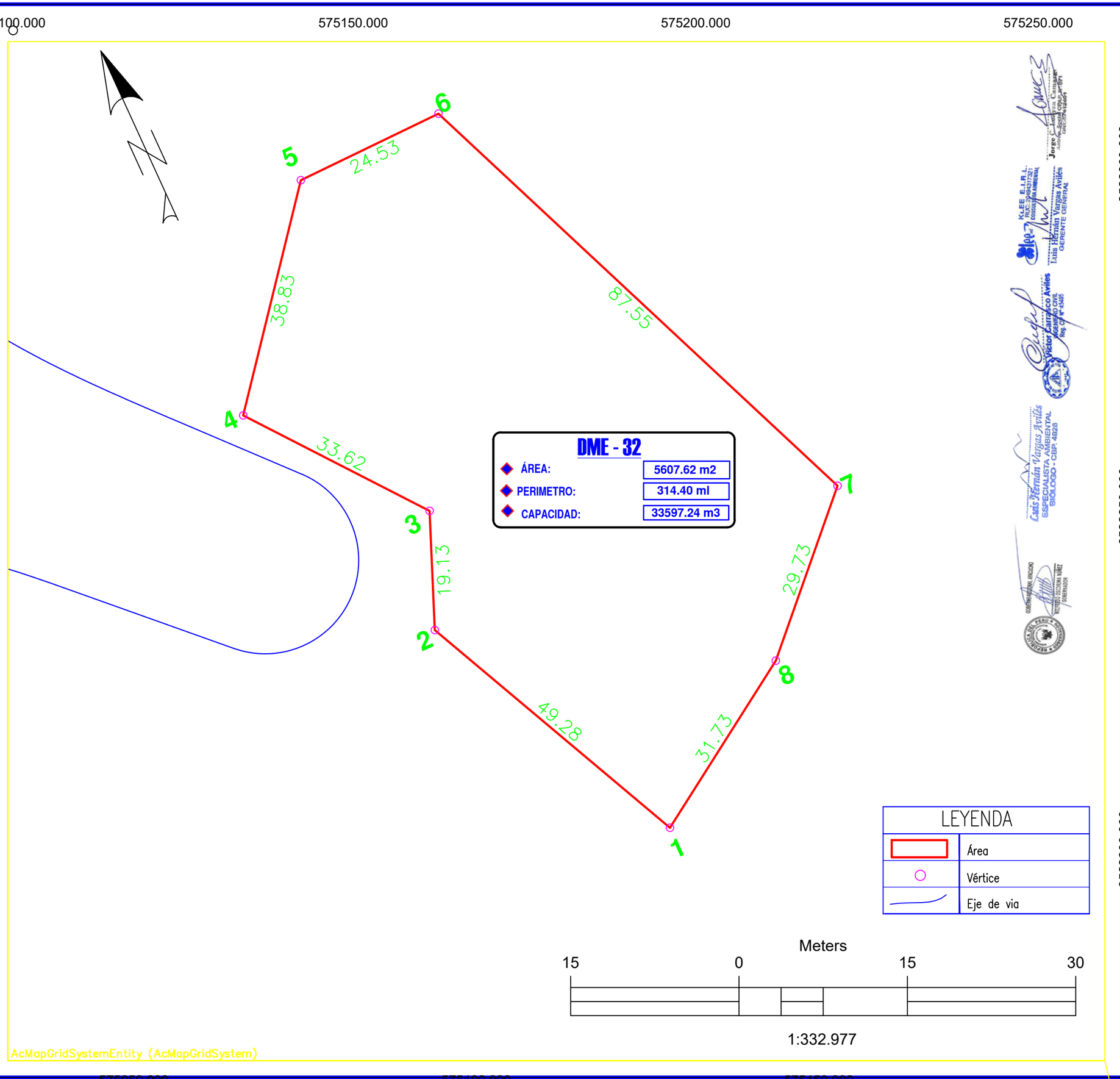

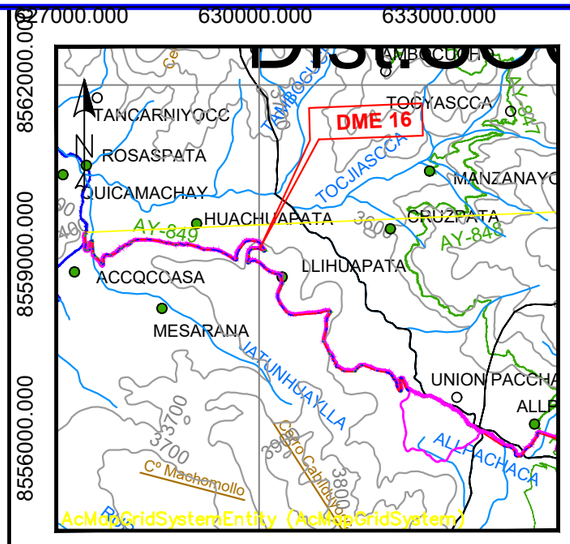

PLANO DE UBICACIÓN

ESCALA 1:1000000

Ubicación

3000 0 3000 6000

1:100000

LEYENDA
CURVAS DE NIVEL
RIO
RED VIAL VECINAL
RED VIAL NACIONAL
RED VIAL DEPARTAMENTAL
CENTROS POBLADOS

CUADRO DE DATOS TÉCNICOS DME 32

VERTICE	LADO	DISTANCIA	ESTE (X)	NORTE (Y)
1	1–2	49.28	575143.8062	8522232.1752
2	2– 3	19.13	575122.6632	8522276.6912
3	3–4	33.62	575129.8514	8522294.4247
4	4–5	38.83	575109.0045	8522320.8001
5	5–6	24.53	575133.1040	8522351.2480
6	6–5	87.55	575157.6251	8522351.7706
7	7–8	29.73	575191.0724	8522270.8563
8	8–1	31.73	575170.4051	8522249.4827
Area: 5607.62 m2(0.560762 ha)				
Perimetro: 314.40 ml. Capacidad: 33597.24m3				

GOBIERNO REGIONAL AYACUCHO
Gestión Transparente y Participativa

Proyecto:
"MEJORAMIENTO Y AMPLIACIÓN DE LA CARRETERA EMP. PE - 32A (MINASCUCHO) - LLACHOCCMAYO - ALLPACHACA - MUNAYPATA - EMP. AY-106 (ROSASPATA), DISTRITOS DE CHIARA, LOS MOROCHUCOS Y VINCHOS, PROVINCIAS DE HUAMANGA Y CANGALLO, DEPARTAMENTO DE AYACUCHO" - AREAS IV

Nombre de Plano: *Plano georreferenciado de intervención DME 32*

Departamento:	*Provincia:*	*Distrito:*
AYACUCHO	HUAMANGA Y CANGALLO	CHIARA, MOROCHUCOS Y VINCHOS
Sistema de proyección cartográfica: UTM	*Datum:* WGS 84	*Zona UTM:* 18 Sur
Cuadricula: L	*Plano:* AA - 32	*Fecha:* Dic - 23

CUIDEMOS EL MEDIO AMBIENTE LA NATURALEZA SOSTIENE A TODOS LOS SERES.

574350.000 574400.000 574450.000

8522400.000 8522350.000 8522300.000

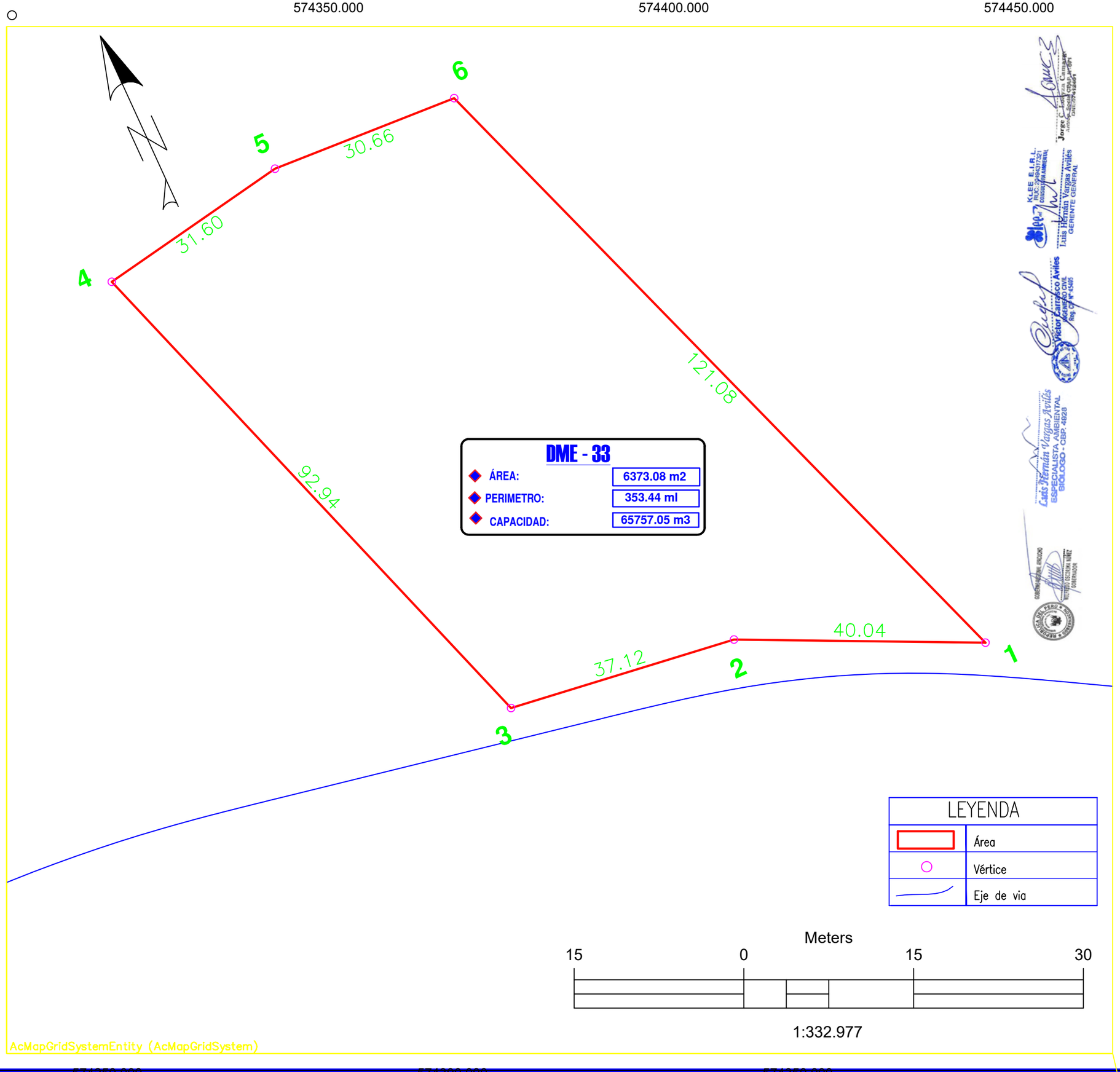

DME - 33

ÁREA:	6373.08 m2
PERIMETRO:	353.44 ml
CAPACIDAD:	65757.05 m3

LEYENDA	
	Área
	Vértice
	Eje de via

Meters

15 0 15 30

1:332.977

AcMapGridSystemEntity (AcMapGridSystem)

574250.000 574300.000 574350.000

CUIDEMOS EL MEDIO AMBIENTE: LA NATURALEZA ES PATRIMONIO VITAL DE TODOS LOS SERES

627000.000 630000.000 633000.000

8559000.000 8556000.000 8522350.000 8522300.000 8522250.000

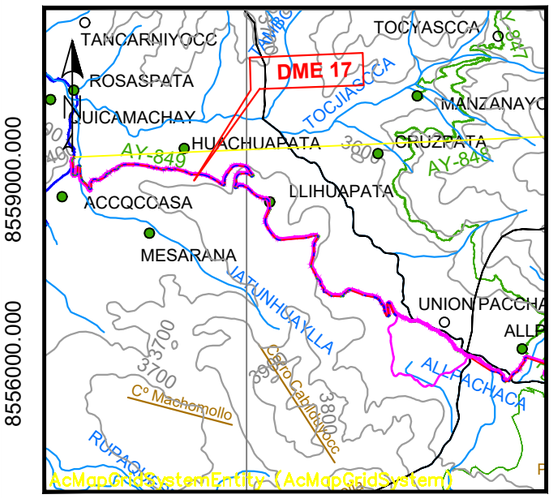

627000.000 630000.000 633000.000

PLANO DE UBICACIÓN

ESCALA 1:1000000

Ubicación

3000 0 3000 6000

1:100000

L E Y E N D A
CURVAS DE NIVEL
RIO
RED VIAL VECINAL
RED VIAL NACIONAL
RED VIAL DEPARTAMENTAL
CENTROS POBLADOS

CUADRO DE DATOS TÉCNICOS DME 33				
VERTICE	LADO	DISTANCIA	ESTE (X)	NORTE (Y)
1	1–2	40.04	574404.3516	8522289.3536
2	2–3	37.12	574368.1434	8522306.4527
3	3–4	92.94	574331.3388	8522311.2970
4	4–5	31.60	574301.7404	8522399.4019
5	5–6	30.66	574332.8471	8522404.9710
6	6–1	121.08	574363.4655	8522403.3221
Area: 6373.08 m2(0.637308 ha)				
Perimetro: 353.44 ml. Capacidad: 65757.05m3				

GOBIERNO REGIONAL AYACUCHO
Gestión Transparente y Participativa

Proyecto: "MEJORAMIENTO Y AMPLIACIÓN DE LA CARRETERA EMP. PE - 32A (MINASCUCHO) - LLACHOCCMAYO - ALLPACHACA - MUNAYPATA - EMP. AY-106 (ROSASPATA), DISTRITOS DE CHIARA, LOS MOROCHUCOS Y VINCHOS, PROVINCIAS DE HUAMANGA Y CANGALLO, DEPARTAMENTO DE AYACUCHO" - AREAS IV		
Nombre de Plano: Plano georreferenciado de intervención DME 33		
Departamento: AYACUCHO	*Provincia:* HUAMANGA Y CANGALLO	*Distrito:* CHIARA, MOROCHUCOS Y VINCHOS
Sistema de proyección cartográfica: UTM	*Datum:* WGS 84	*Zona UTM:* 18 Sur
Cuadricula: L	*Plano:* AA - 33	*Fecha:* Dic- 23

573900.000

573950.000

8522450.000

8522400.000

8522400.000

8522350.000

3

4

2

1

70.80

45.36

45.37

19.39

77.56

DME - 34

ÁREA:	2328.87 m2
PERIMETRO:	213.12ml
CAPACIDAD:	8937.67 m3

Luis Hernán Vargas Avilés
ESPECIALISTA AMBIENTAL
BIÓLOGO - CBP. 4928

Víctor Carrasco Avilés
INGENIERO CIVIL
Reg. CIP N° 45405

KLEE E.I.R.L.
RUC: 20494317321
CONSULTORA AMBIENTAL
Luis Hernán Vargas Avilés
GERENTE GENERAL

Jorge C. Loayza Camasca
Arqueólogo
DNI: 07912461

GOBIERNO REGIONAL AYACUCHO
WILFREDO OSCORIMA NÚÑEZ
GOBERNADOR

LEYENDA	
	Área
	Vértice
	Eje de via

Meters

15 0 15 30

1:332.977

AcMapGridSystemEntity (AcMapGridSystem)

627000.000 630000.000 633000.000

8562000.000

8559000.000

8556000.000

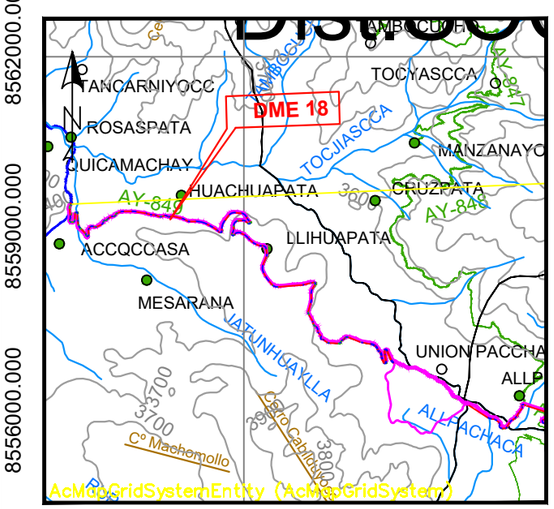

627000.000 630000.000 633000.000

PLANO DE UBICACIÓN

ESCALA 1:1000000

Ubicación

3000 0 3000 6000

1:100000

L E Y E N D A
CURVAS DE NIVEL
RIO
RED VIAL VECINAL
RED VIAL NACIONAL
RED VIAL DEPARTAMENTAL
CENTROS POBLADOS

CUADRO DE DATOS TÉCNICOS DME 34

VERTICE	LADO	DISTANCIA	ESTE (X)	NORTE (Y)
1	1–2	77.56	573928.0200	8522390.7659
2	2–3	19.39	573852.7025	8522409.2758
3	3–4	70.80	573851.9788	8522428.6570
4	4–1	45.37	573922.4160	8522435.7907

Area: 2328.87 m2(0.232887 ha)

Perimetro: 213.12 ml. Capacidad: 8937.67 m3

GOBIERNO REGIONAL AYACUCHO
Gestión Transparente y Participativa

Proyecto:
"MEJORAMIENTO Y AMPLIACIÓN DE LA CARRETERA EMP. PE - 32A (MINASCUCHO) - LLACHOCCMAYO - ALLPACHACA - MUNAYPATA - EMP. AY-106 (ROSASPATA), DISTRITOS DE CHIARA, LOS MOROCHUCOS Y VINCHOS, PROVINCIAS DE HUAMANGA Y CANGALLO, DEPARTAMENTO DE AYACUCHO" - AREAS IV

Nombre de Plano: Plano georreferenciado de intervención DME 34

Departamento:	Provincia:	Distrito:
AYACUCHO	HUAMANGA Y CANGALLO	CHIARA, MOROCHUCOS Y VINCHOS
Sistema de proyección cartográfica: UTM	**Datum:** WGS 84	**Zona UTM:** 18 Sur
Cuadricula: L	**Plano:** AA - 34	**Fecha:** Dic - 23

CUIDEMOS EL MEDIO AMBIENTE LA NATURALEZA SOSTIENE LA VIDA UNIVERSAL DE TODOS LOS SERES

573650.000

573700.000

8522500.000

8522400.000

8522450.000

573800.000

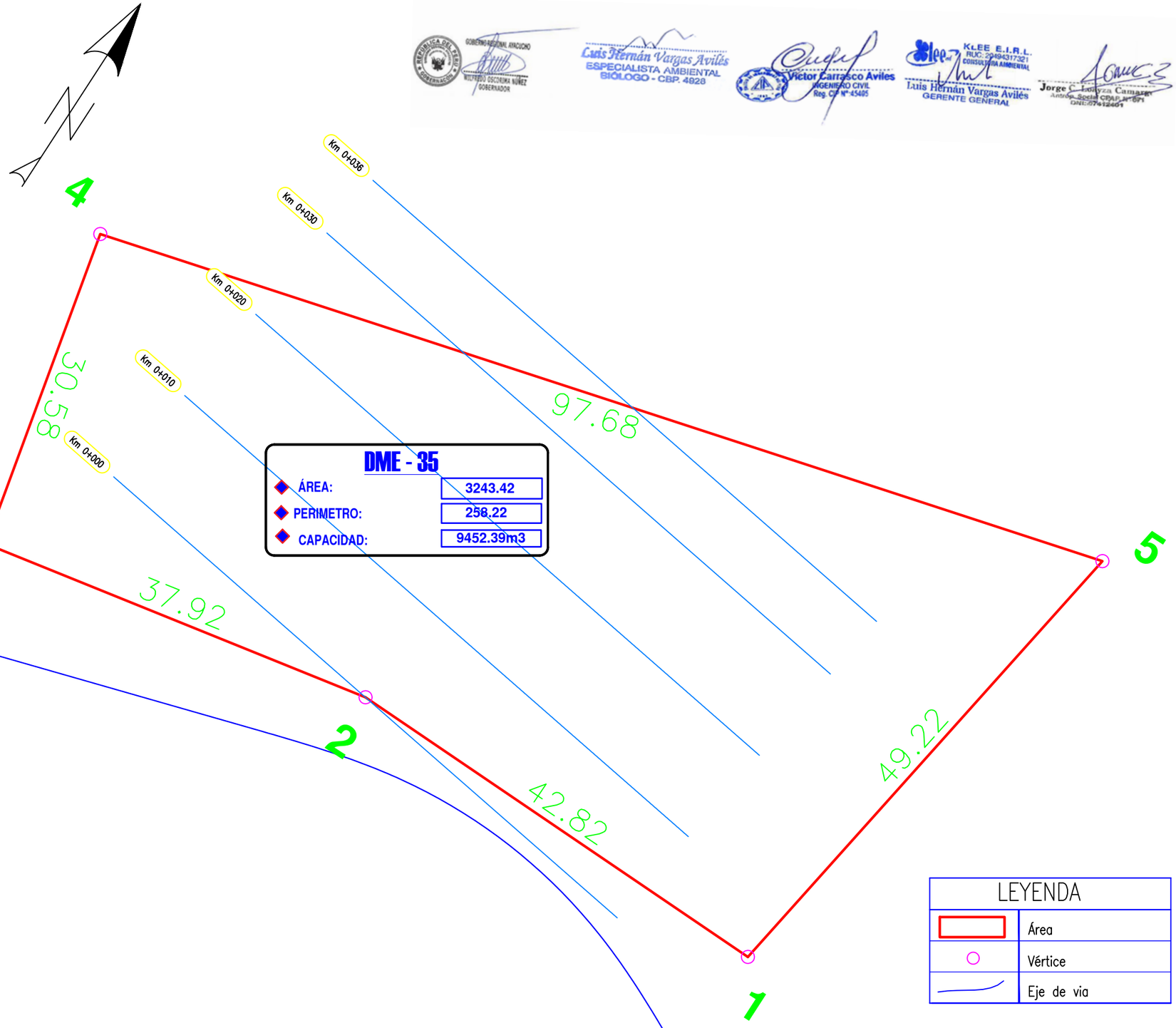

627000.000 630000.000 633000.000

8562000.000

8559000.000

8556000.000

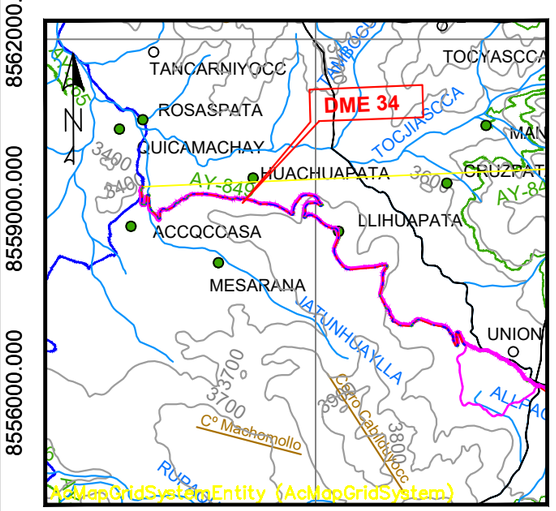

627000.000 630000.000 633000.000

PLANO DE UBICACIÓN

ESCALA 1:1000000

Ubicación

3000 0 3000 6000

1:100000

LEYENDA
CURVAS DE NIVEL
RIO
RED VIAL VECINAL
RED VIAL NACIONAL
RED VIAL DEPARTAMENTAL
CENTROS POBLADOS

CUADRO DE DATOS TÉCNICOS DME 35				
VERTICE	LADO	DISTANCIA	ESTE (X)	NORTE (Y)
1	1–2	42.82	573755.7502	8522416.6141
2	2–3	37.92	573712.9410	8522417.5673
3	3–4	30.58	573675.7024	8522410.4242
4	4–5	97.68	573669.0160	8522440.2593
5	5–1	49.22	573763.4510	8522465.2271
Area: 3243.42 m2(0.324342 ha)				
Perimetro: 258.22 ml. Capacidad: 9452.39				

GOBIERNO REGIONAL AYACUCHO
Gestión Transparente y Participativa

Proyecto:
"MEJORAMIENTO Y AMPLIACIÓN DE LA CARRETERA EMP. PE - 32A (MINASCUCHO) - LLACHOCCMAYO - ALLPACHACA - MUNAYPATA - EMP. AY-106 (ROSASPATA), DISTRITOS DE CHIARA, LOS MOROCHUCOS Y VINCHOS, PROVINCIAS DE HUAMANGA Y CANGALLO, DEPARTAMENTO DE AYACUCHO" - AREAS V

Nombre de Plano: Plano georreferenciado de intervención DME 35

Departamento:	*Provincia:*	*Distrito:*
AYACUCHO	CANGALLO	LOS MOROCHUCOS Y CHIARA
Sistema de proyección cartográfica: UTM	*Datum:* WGS 84	*Zona UTM:* 18 Sur
Cuadricula: L	*Plano:* AA - 35	*Fecha:* Dic - 23

CUIDEMOS EL MEDIO AMBIENTE: LA NATURALEZA SOSTIENE LA VIDA UNIVERSAL DE TODOS LOS SERES.

573550.000

573600.000

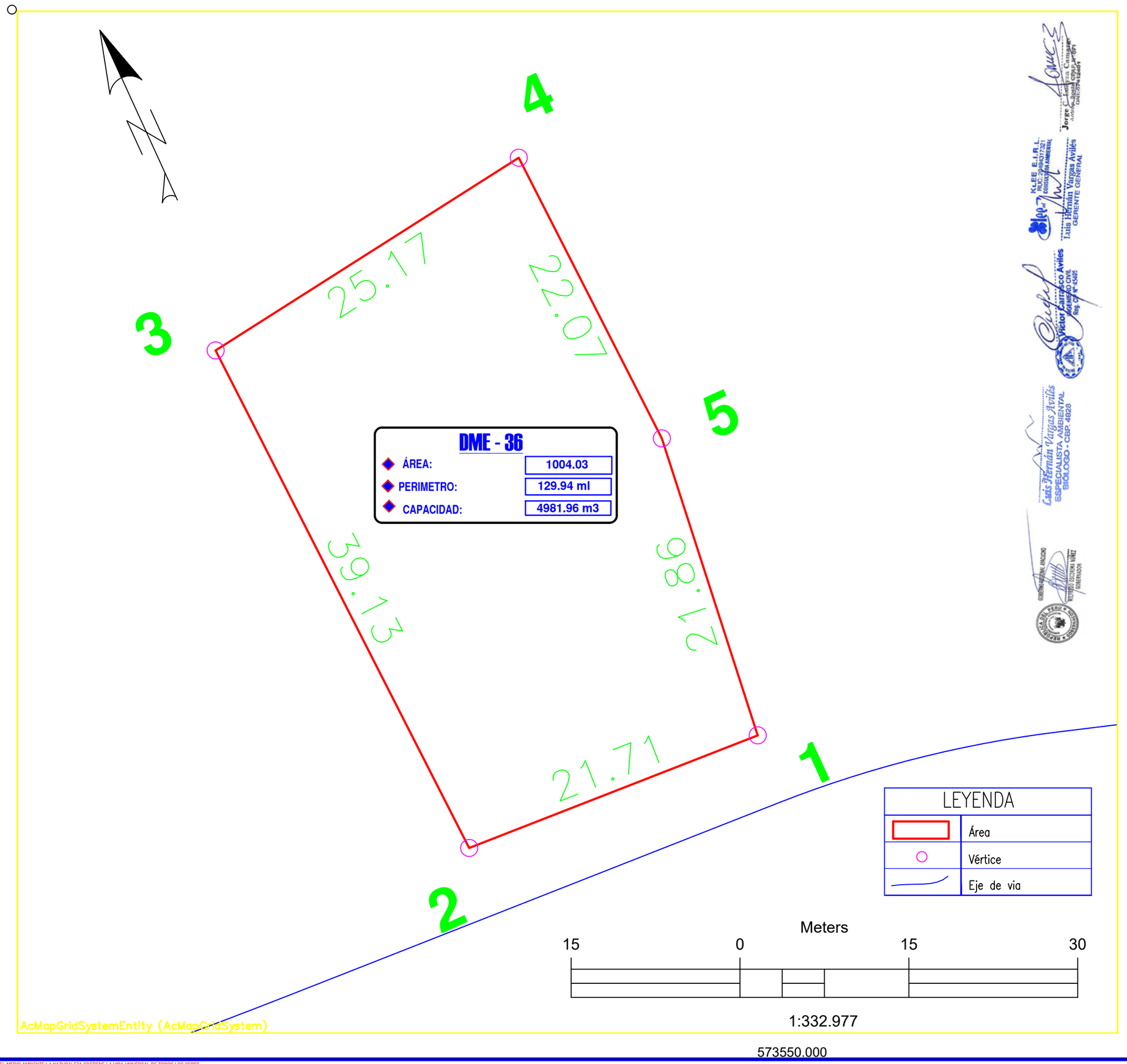

LEYENDA

	Área
	Vértice
	Eje de via

573550.000

8522400.000

627000.000 630000.000 633000.000

8562000.000 8559000.000 8556000.000 8522450.000

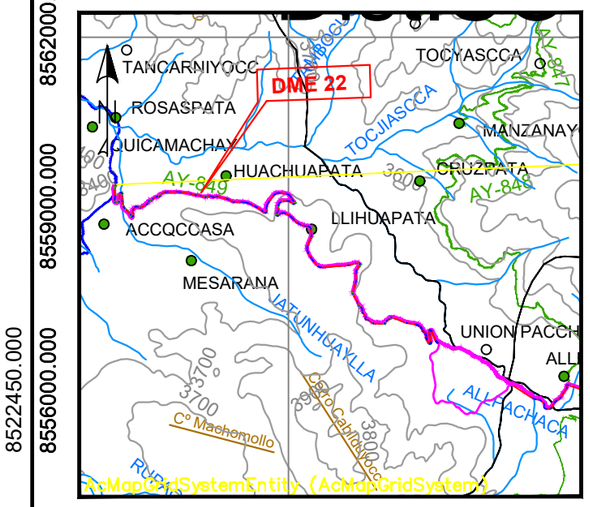

627000.000 630000.000 633000.000

PLANO DE UBICACIÓN

ESCALA 1:1000000

Ubicación

3000 0 3000 6000

1:100000

L E Y E N D A
CURVAS DE NIVEL
RIO
RED VIAL VECINAL
RED VIAL NACIONAL
RED VIAL DEPARTAMENTAL
CENTROS POBLADOS

CUADRO DE DATOS TÉCNICOS DME 36

VERTICE	LADO	DISTANCIA	ESTE (X)	NORTE (Y)
1	1–2	21.71	573556.4628	8522428.8046
2	2–3	39.13	573534.7842	8522430.0374
3	3–4	25.17	573533.1161	8522469.1324
4	4–5	22.07	573558.0540	8522472.5720
5	5–1	21.86	573559.0022	8522450.5194

Area: 1004.03 m2(0.232887 ha)

Perimetro: 129.94 ml. Capacidad: 4981.96 m3

GOBIERNO REGIONAL AYACUCHO
Gestión Transparente y Participativa

Proyecto:
"MEJORAMIENTO Y AMPLIACIÓN DE LA CARRETERA EMP. PE - 32A (MINASCUCHO) - LLACHOCCMAYO - ALLPACHACA - MUNAYPATA - EMP. AY-106 (ROSASPATA), DISTRITOS DE CHIARA, LOS MOROCHUCOS Y VINCHOS, PROVINCIAS DE HUAMANGA Y CANGALLO, DEPARTAMENTO DE AYACUCHO" - AREAS IV

Nombre de Plano: Plano georreferenciado de intervención DME 36

Departamento:	*Provincia:*	*Distrito:*
AYACUCHO	HUAMANGA Y CANGALLO	CHIARA, MOROCHUCOS Y VINCHOS
Sistema de proyección cartográfica: UTM	*Datum:* WGS 84	*Zona UTM:* 18 Sur
Cuadricula: L	*Plano:* AA - 36	*Fecha:* Dic - 23

CUIDEMOS EL MEDIO AMBIENTE LA NATURALEZA SOSTIENE LA VIDA UNIVERSAL DE TODOS LOS SERES

572750.000

572800.000

8522400.000

8522350.000

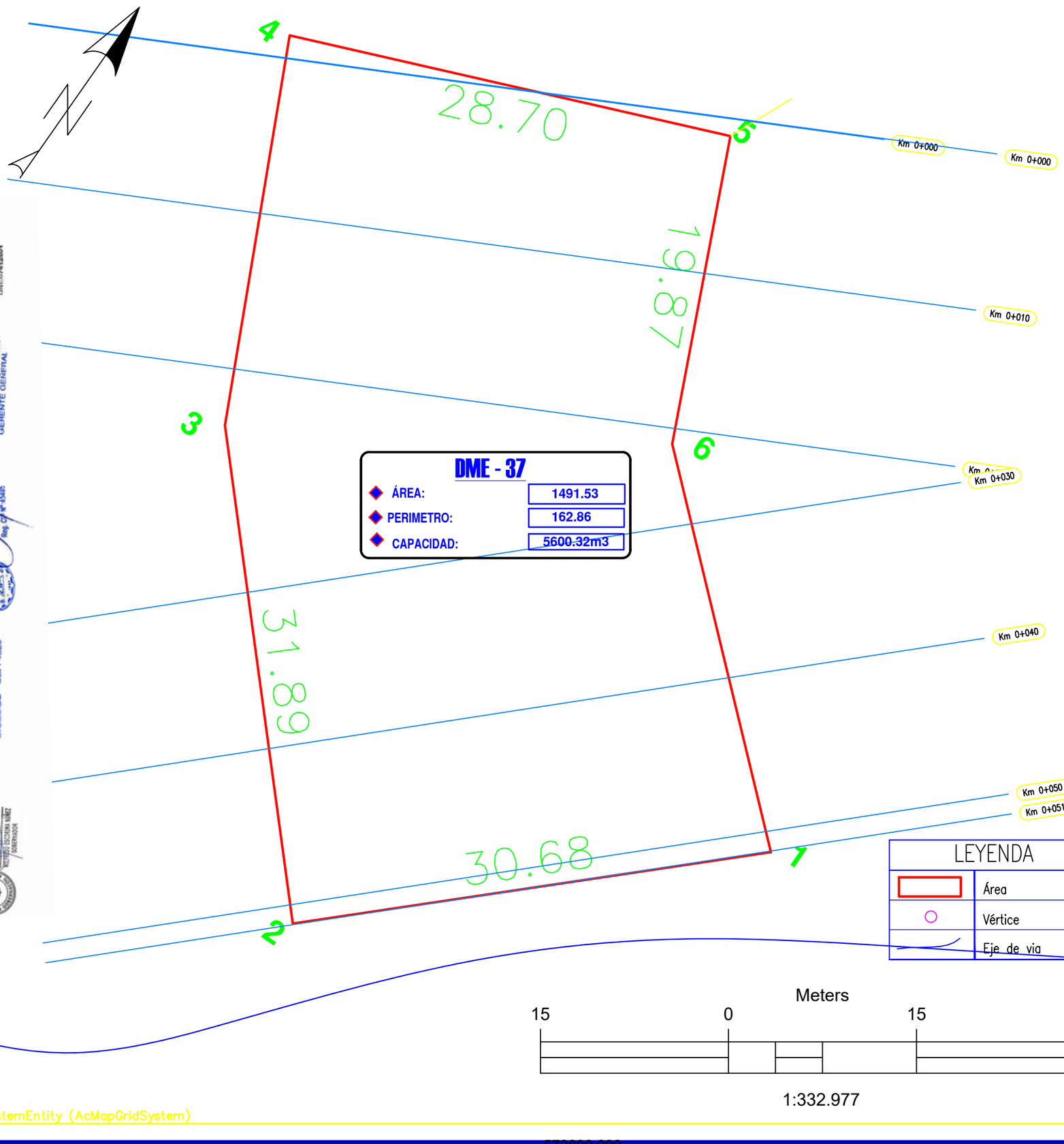

627000.000 630000.000 633000.000

8562000.000

8559000.000

8556000.000

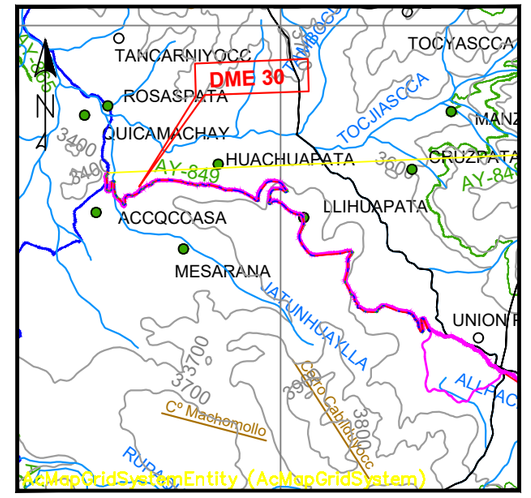

627000.000 630000.000 633000.000

PLANO DE UBICACIÓN

ESCALA 1:1000000

Ubicación

3000 0 3000 6000

1:100000

LEYENDA
CURVAS DE NIVEL
RIO
RED VIAL VECINAL
RED VIAL NACIONAL
RED VIAL DEPARTAMENTAL
CENTROS POBLADOS

CUADRO DE DATOS TÉCNICOS DME 37				
VERTICE	LADO	DISTANCIA	ESTE (X)	NORTE (Y)
1	1–2	30.68	572799.9653	8522378.4466
2	2–3	31.89	572777.6515	8522357.3880
3	3–4	25.08	572756.0603	8522380.8545
4	4–5	28.70	572745.3000	8522403.5040
5	5–6	19.87	572771.9102	8522414.2474
6	6–1	26.64	572780.0338	8522396.1159
Area: 1491.53 m2(0.149153ha)				
Perimetro: 162.86 ml. Capacidad: 5600.32 m3				

GOBIERNO REGIONAL AYACUCHO
Gestión Transparente y Participativa

Proyecto:
"MEJORAMIENTO Y AMPLIACIÓN DE LA CARRETERA EMP. PE - 32A (MINASCUCHO) - LLACHOCCMAYO - ALLPACHACA - MUNAYPATA - EMP. AY-106 (ROSASPATA), DISTRITOS DE CHIARA, LOS MOROCHUCOS Y VINCHOS, PROVINCIAS DE HUAMANGA Y CANGALLO, DEPARTAMENTO DE AYACUCHO" - AREAS V

Nombre de Plano: Plano georreferenciado de intervención DME 37

Departamento:	*Provincia:*	*Distrito:*
AYACUCHO	CANGALLO	LOS MOROCHUCOS Y CHIARA
Sistema de proyección cartográfica: UTM	*Datum:* WGS 84	*Zona UTM:* 18 Sur
Cuadricula: L	*Plano:* AA - 37	*Fecha:* Dic - 23

Jorge Alvarez Cisneros — CIP 125601 — Consultor
KLEE E.I.R.L. — RUC 20490317321 — CONSULTORA AMBIENTAL — Luis Hermán Vargas Avilés — GERENTE GENERAL
Luis Hermán Vargas Avilés — ESPECIALISTA AMBIENTAL — BIOLOGO - CBP. 4928
Victor Alberto Cisneros Avilés — INGENIERO CIVIL — Reg. CIP N° 45405
CONSULTORA AMBIENTAL — RUTH SECTIONA VARE AMBIENTAL

CUIDEMOS EL MEDIO AMBIENTE LA NATURALEZA SOSTIENE LA VIDA UNIVERSAL DE TODOS LOS SERES.

572350.000

572400.000

8522100.000

8522000.000

8522050.000

572450.000

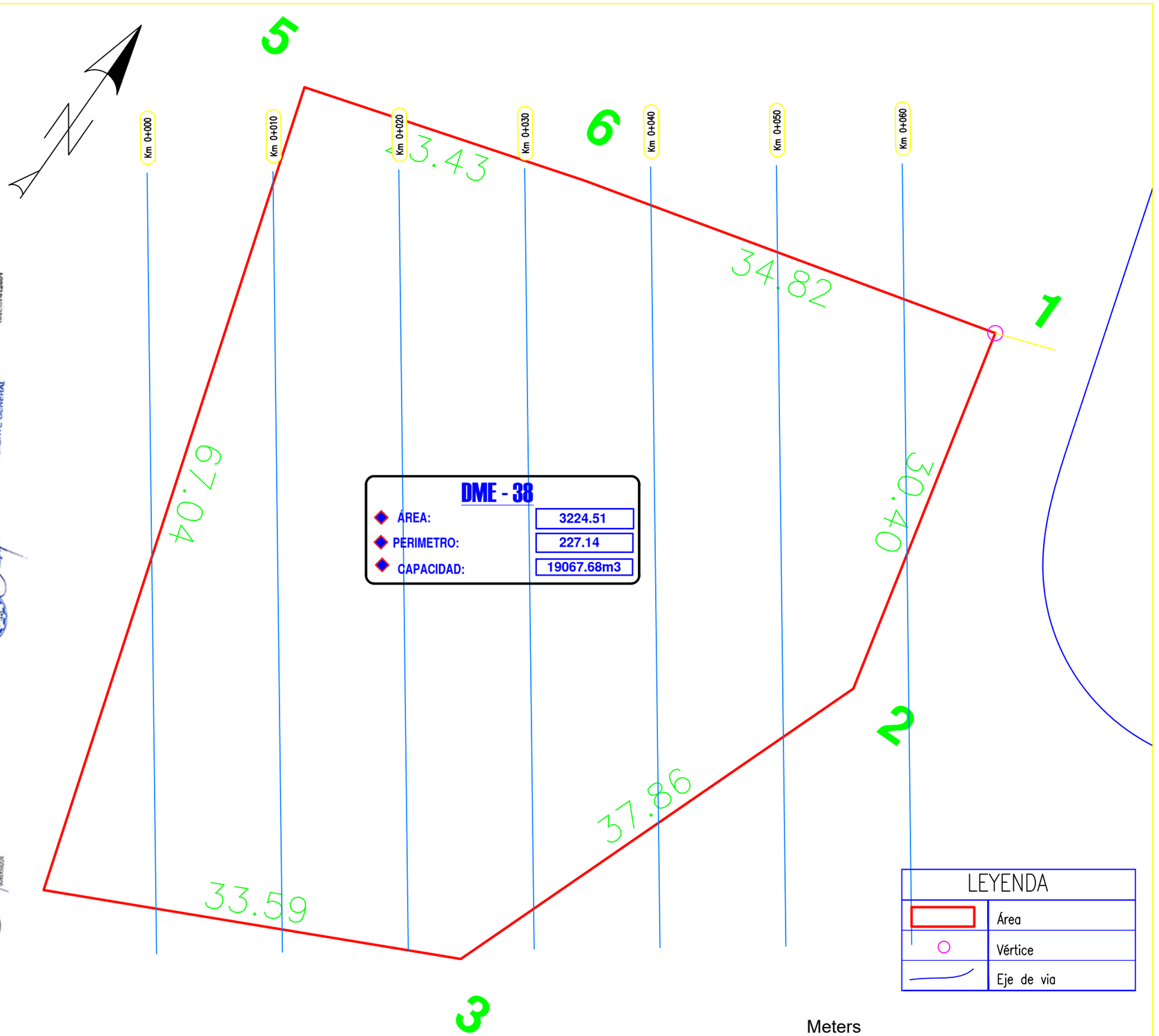

627000.000 630000.000 633000.000

8562000.000

8559000.000

8556000.000

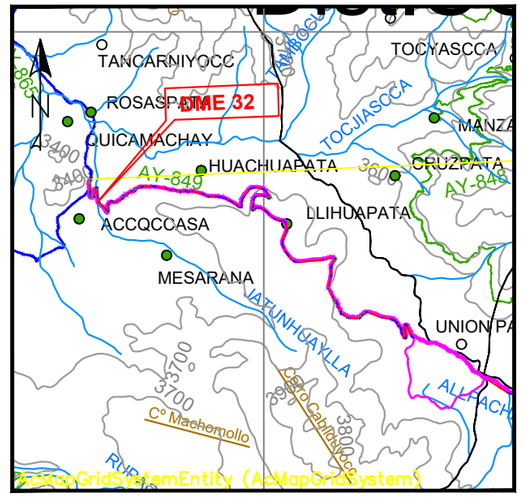

627000.000 630000.000 633000.000

PLANO DE UBICACIÓN

ESCALA 1:1000000

Ubicación

3000 0 3000 6000

1:100000

LEYENDA
CURVAS DE NIVEL
RIO
RED VIAL VECINAL
RED VIAL NACIONAL
RED VIAL DEPARTAMENTAL
CENTROS POBLADOS

CUADRO DE DATOS TÉCNICOS DME 38				
VERTICE	LADO	DISTANCIA	ESTE (X)	NORTE (Y)
1	1–2	30.40	572434.8740	8522076.6608
2	2–3	37.86	572441.7524	8522047.0487
3	3–4	33.59	572428.4327	8522011.6050
4	4–5	67.04	572398.1070	8521997.1631
5	5–6	23.43	572378.6823	8522061.3268
6	6–1	34.82	572401.1572	8522067.9519
Area: 3224.51 m2(0,322451 ha)				
Perimetro: 227.14 ml. Capacidad: 19067.68				

Jorge C. Fernández Cisneros
Ingeniero Civil
Reg. CIP N° 124401

KLEE E.I.R.L.
RUC 20603617321
CONSULTORA AMBIENTAL
Luis Hernán Vargas Avilés
GERENTE GENERAL

Víctor Carrasco Avilés
INGENIERO CIVIL
Reg. CIP N° 63445

Luis Hernán Vargas Avilés
ESPECIALISTA AMBIENTAL
BIÓLOGO - CBP. 4828

GOBIERNO REGIONAL AYACUCHO
Gestión Transparente y Participativa

Proyecto: "MEJORAMIENTO Y AMPLIACIÓN DE LA CARRETERA EMP. PE - 32A (MINASCUCHO) - LLACHOCCMAYO - ALLPACHACA - MUNAYPATA - EMP. AY-106 (ROSASPATA), DISTRITOS DE CHIARA, LOS MOROCHUCOS Y VINCHOS, PROVINCIAS DE HUAMANGA Y CANGALLO, DEPARTAMENTO DE AYACUCHO" - AREAS V		
Nombre de Plano: Plano georreferenciado de intervención DME 38		
Departamento: AYACUCHO	*Provincia:* CANGALLO	*Distrito:* LOS MOROCHUCOS Y CHIARA
Sistema de proyección cartográfica: UTM	*Datum:* WGS 84	*Zona UTM:* 18 Sur
Cuadrícula: L	*Plano:* AA - 38	*Fecha:* Dic - 23

CUIDEMOS EL MEDIO AMBIENTE LA NATURALEZA SOSTIENE LA VIDA UNIVERSAL DE TODOS LOS SERES.

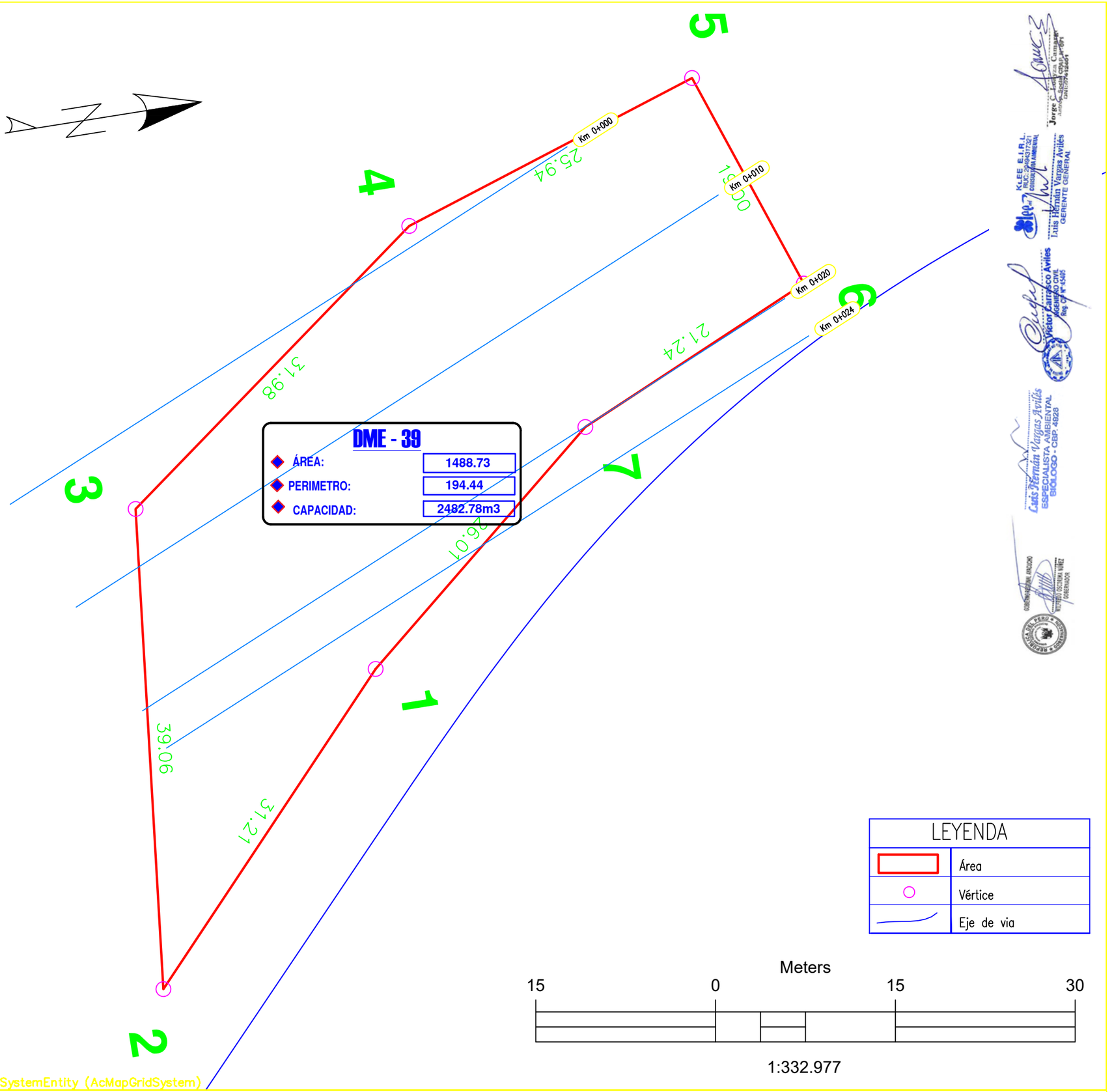

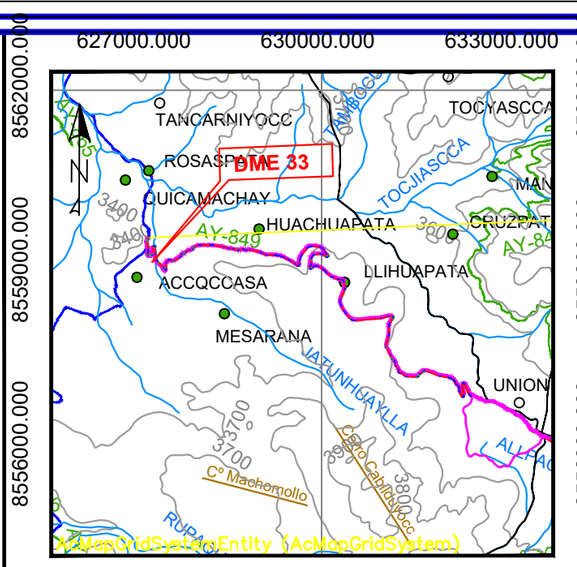

PLANO DE UBICACIÓN

ESCALA 1:1000000

Ubicación

3000 0 3000 6000

1:100000

LEYENDA
CURVAS DE NIVEL
RIO
RED VIAL VECINAL
RED VIAL NACIONAL
RED VIAL DEPARTAMENTAL
CENTROS POBLADOS

LEYENDA	
	Área
	Vértice
	Eje de via

Meters

15 0 15 30

1:332.977

CUADRO DE DATOS TÉCNICOS DME 39

VERTICE	LADO	DISTANCIA	ESTE (X)	NORTE (Y)
1	1–2	31.21	572338.2268	8522196.1244
2	2–3	39.06	572361.1401	8522174.9402
3	3–4	31.98	572322.2831	8522178.9436
4	4–5	25.94	572303.1482	8522204.5687
5	5–6	19.00	572294.9537	8522229.1755
6	6–7	21.24	572312.8836	8522235.4752
7	7–1	26.01	572321.5498	8522216.0826

Area: 1488.73 m2(0,148873 ha)

Perimetro: 194.44 ml. Capacidad: 2482.78

8522250.000

GOBIERNO REGIONAL AYACUCHO

Gestión Transparente y Participativa

Proyecto:

"MEJORAMIENTO Y AMPLIACIÓN DE LA CARRETERA EMP. PE - 32A (MINASCUCHO) - LLACHOCCMAYO - ALLPACHACA - MUNAYPATA - EMP. AY-106 (ROSASPATA), DISTRITOS DE CHIARA, LOS MOROCHUCOS Y VINCHOS, PROVINCIAS DE HUAMANGA Y CANGALLO, DEPARTAMENTO DE AYACUCHO" - AREAS V

Nombre de Plano: Plano georreferenciado de intervención DME 39

Departamento:	*Provincia:*	*Distrito:*
AYACUCHO	CANGALLO	LOS MOROCHUCOS Y CHIARA
Sistema de proyección cartográfica: UTM	*Datum:* WGS 84	*Zona UTM:* 18 Sur
Cuadricula: L	*Plano:* AA - 39	*Fecha:* Dic - 23

Jorge C. Fuentes Cuevas
Luis Hernán Vargas Avilés
GERENTE GENERAL
Víctor Carrasco Avilés
Luis Hernán Vargas Avilés
ESPECIALISTA AMBIENTAL
BIOLOGO - CBP. 4828

572350.000 572400.000

8522700.000 8522650.000 8522600.000



627000.000 630000.000 633000.000

8562000.000 8559000.000 8556000.000

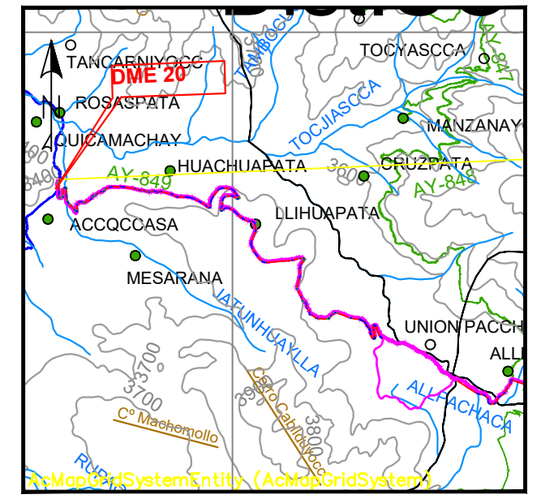

627000.000 630000.000 633000.000

PLANO DE UBICACIÓN

ESCALA 1:1000000

Ubicación

3000 0 3000 6000

1:100000

LEYENDA
CURVAS DE NIVEL
RIO
RED VIAL VECINAL
RED VIAL NACIONAL
RED VIAL DEPARTAMENTAL
CENTROS POBLADOS

CUADRO DE DATOS TÉCNICOS DME 40

VERTICE	LADO	DISTANCIA	ESTE (X)	NORTE (Y)
1	1–2	59.33	572289.9956	8522626.2732
2	2–3	48.40	572330.5596	8522669.5695
3	3–4	28.30	572372.3337	8522645.1231
4	4–5	13.45	572385.8979	8522620.2874
5	5–6	26.37	572376.5805	8522610.5871
6	6–7	44.04	572353.3564	8522623.0818
7	7–1	23.85	572310.3073	8522613.7688

Area: 3048.44 m2(0.304844 ha)

Perimetro: 243.74 ml. Capacidad: 7859.98 m3

GOBIERNO REGIONAL AYACUCHO
Gestión Transparente y Participativa

Proyecto:
"MEJORAMIENTO Y AMPLIACIÓN DE LA CARRETERA EMP. PE - 32A (MINASCUCHO) - LLACHOCCMAYO - ALLPACHACA - MUNAYPATA - EMP. AY-106 (ROSASPATA), DISTRITOS DE CHIARA, LOS MOROCHUCOS Y VINCHOS, PROVINCIAS DE HUAMANGA Y CANGALLO, DEPARTAMENTO DE AYACUCHO" - AREAS IV

Nombre de Plano: Plano georreferenciado de intervención DME 40

Departamento:	Provincia:	Distrito:
AYACUCHO	HUAMANGA Y CANGALLO	CHIARA, MOROCHUCOS Y VINCHOS
Sistema de proyección cartográfica: UTM	Datum: WGS 84	Zona UTM: 18 Sur
Cuadricula: L	Plano: AA - 40	Fecha: Dic - 23

CUIDEMOS EL MEDIO AMBIENTE LA NATURALEZA SOSTIENE LA VIDA UNIVERSAL DE TODOS LOS SERES.

572350.000

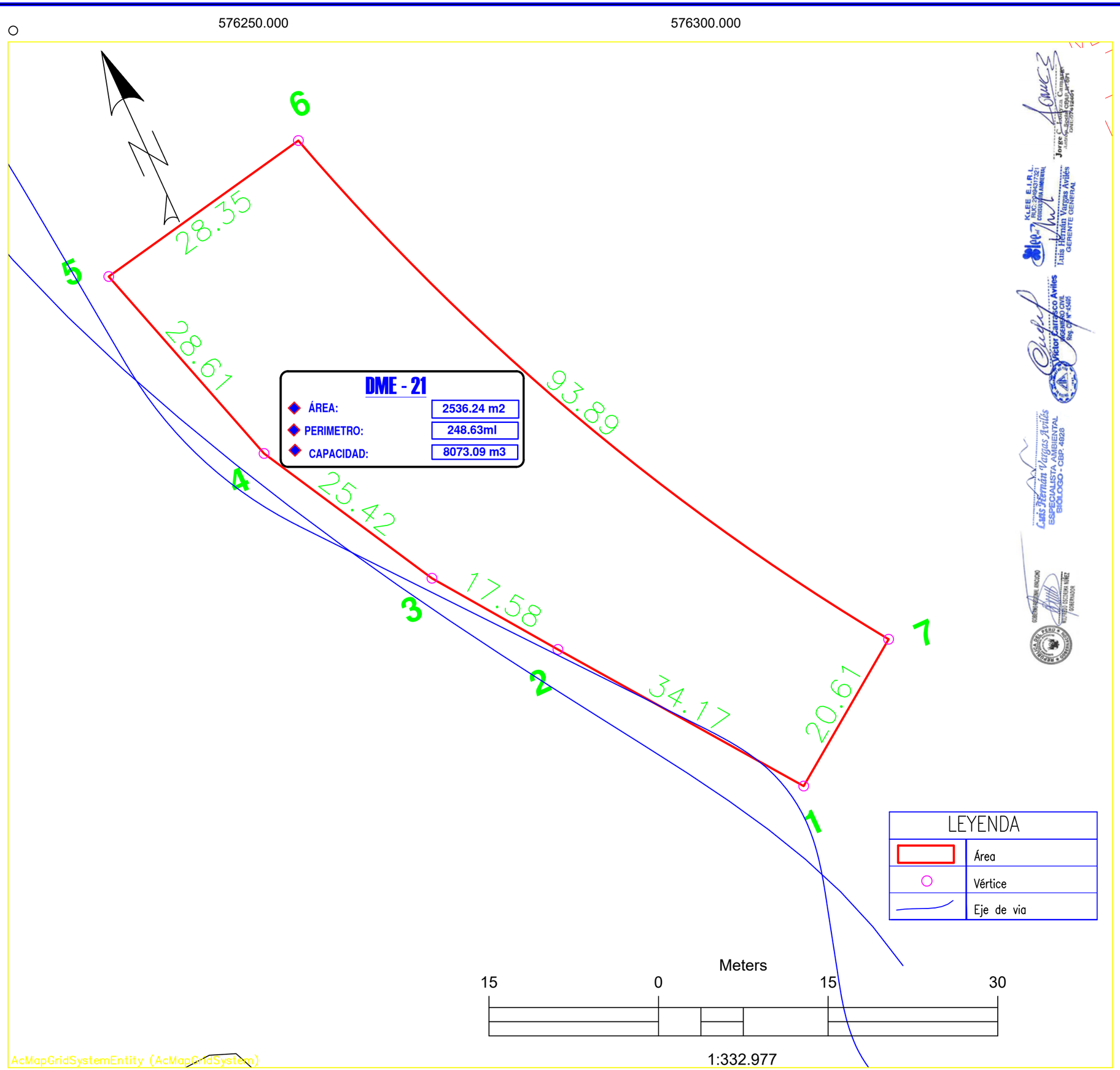

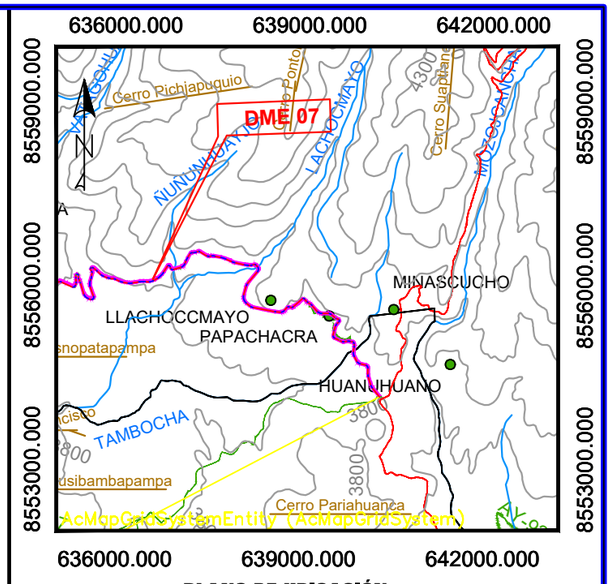

PLANO DE UBICACIÓN

ESCALA 1:1000000

Ubicación

3000 0 3000 6000

1:100000

LEYENDA
CURVAS DE NIVEL
RIO
RED VIAL VECINAL
RED VIAL NACIONAL
RED VIAL DEPARTAMENTAL
CENTROS POBLADOS

CUADRO DE DATOS TÉCNICOS DME 21				
VERTICE	LADO	DISTANCIA	ESTE (X)	NORTE (Y)
1	1–2	34.17	576273.2045	8520447.7554
2	2–3	17.58	576252.9437	8520475.2720
3	3–4	25.42	576242.6205	8520489.5020
4	4–5	28.61	576230.3641	8520511.7730
5	5–6	28.35	576222.1388	8520539.1732
6	6–7	93.89	576249.9664	8520544.6108
7	7–1	20.61	576290.0124	8520459.6888
Area: 2536.24m² (0.2536ha)				
Perimetro: 248.63 ml Capacidad: 8073.09m3				

GOBIERNO REGIONAL AYACUCHO
Gestión Transparente y Participativa

Proyecto:
"MEJORAMIENTO Y AMPLIACIÓN DE LA CARRETERA EMP. PE - 32A (MINASCUCHO) - LLACHOCCMAYO - ALLPACHACA - MUNAYPATA - EMP. AY-106 (ROSASPATA), DISTRITOS DE CHIARA, LOS MOROCHUCOS Y VINCHOS, PROVINCIAS DE HUAMANGA Y CANGALLO, DEPARTAMENTO DE AYACUCHO" - AREAS II

Nombre de Plano: Plano georreferenciado de intervención

DME 21

Departamento:	*Provincia:*	*Distrito:*
AYACUCHO	CANGALLO	LOS MOROCHUCOS Y CHIARA
Sistema de proyección cartográfica: UTM	*Datum:* WGS 84	*Zona UTM:* 18 Sur
Cuadricula: L	*Plano:* AA - 21	*Fecha:* Dic - 23

CUIDEMOS EL MEDIO AMBIENTE! LA NATURALEZA SOSTIENE LA VIDA UNIVERSAL DE TODOS LOS SERES

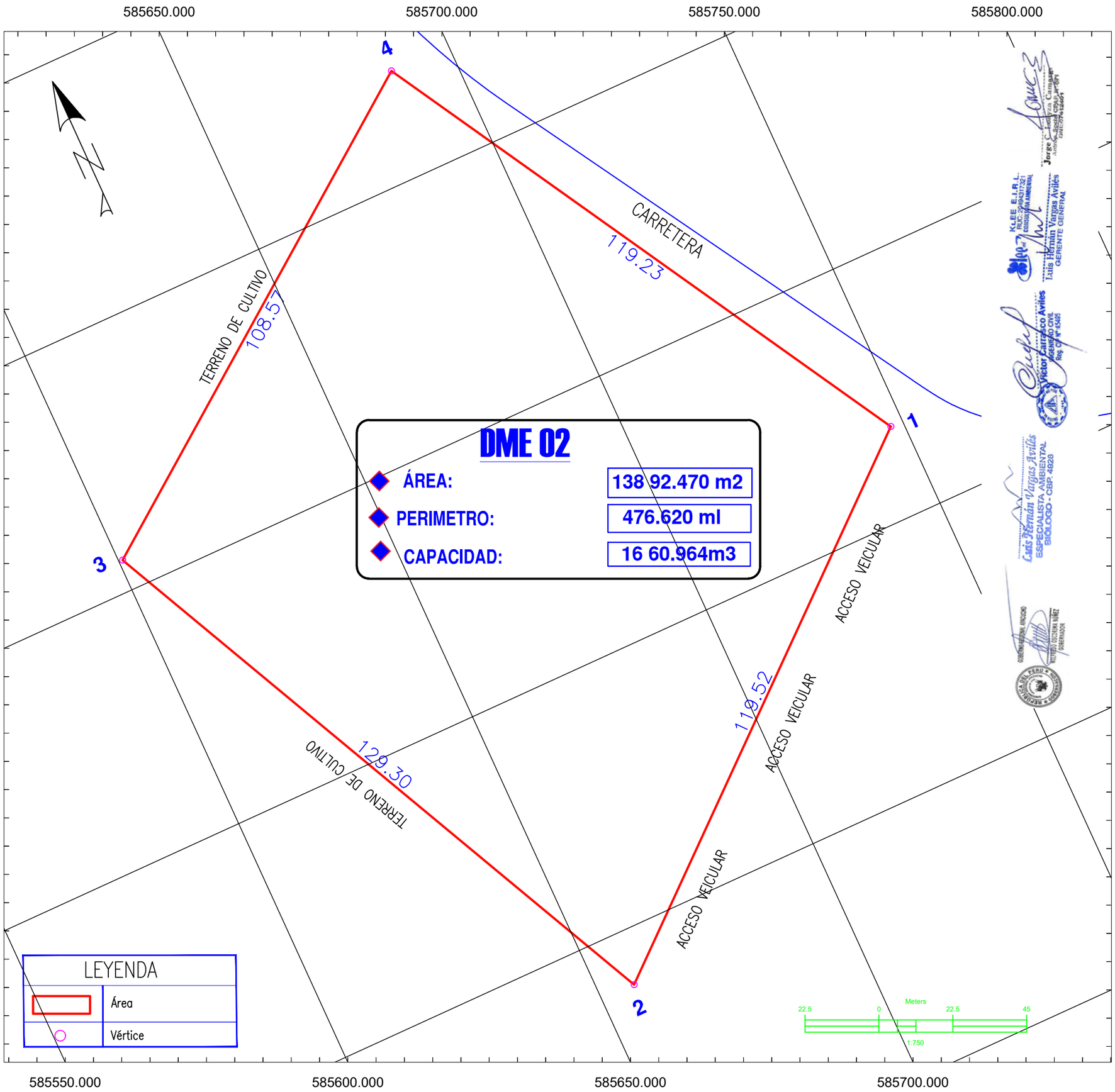

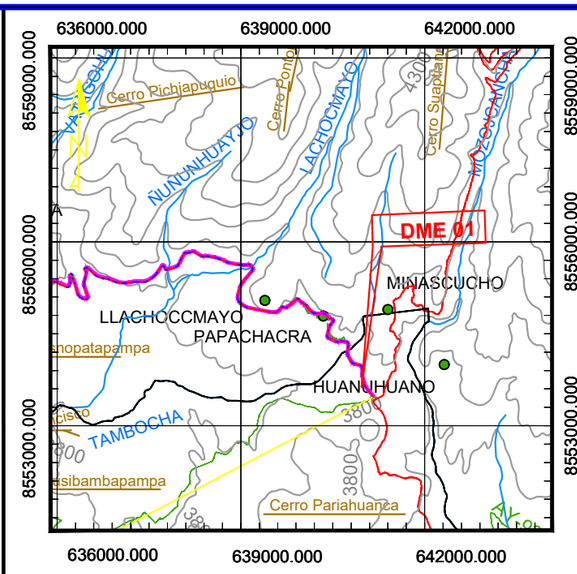

PLANO DE UBICACIÓN
ESCALA 1:1000000

LEYENDA
CURVAS DE NIVEL
RIO
RED VIAL VECINAL
RED VIAL NACIONAL
RED VIAL DEPARTAMENTAL
CENTROS POBLADOS

CUADRO DE DATOS TÉCNICOS DME 02				
VERTICE	LADO	DISTANCIA	ESTE (X)	NORTE (Y)
1	1–2	119.52	585747.4836	8517267.5276
2	2–3	129.30	585656.9212	8517189.5297
3	3–4	108.57	585600.7734	8517306.0072
4	4–1	119.23	585687.8916	8517370.7932
Area: 138 92.470m² (1.3892ha) Capacidad: 16 670.964M3				
Perimetro: 476.620 ml				

GOBIERNO REGIONAL AYACUCHO
Gestión Transparente y Participativa

Proyecto:
"MEJORAMIENTO Y AMPLIACIÓN DE LA CARRETERA EMP. PE - 32A (MINASCUCHO) - LLACHOCCMAYO - ALLPACHACA - MUNAYPATA - EMP. AY-106 (ROSASPATA), DISTRITOS DE CHIARA, LOS MOROCHUCOS Y VINCHOS, PROVINCIAS DE HUAMANGA Y CANGALLO, DEPARTAMENTO DE AYACUCHO" - AREAS II

Nombre de Plano: *Plano georreferenciado de intervención DME 02*

Departamento:	*Provincia:*	*Distrito:*
AYACUCHO	CANGALLO	LOS MOROCHUCOS Y CHIARA
Sistema de proyección cartográfica: UTM	*Datum:* WGS 84	*Zona UTM:* 18 Sur
Cuadrícula: L	*Plano:* AA - 02	*Fecha:* DIC - 23

CUIDEMOS EL MEDIO AMBIENTE LA NATURALEZA SOSTIENE LA VIDA UNIVERSAL DE TODOS LOS SERES.

585350.000
585400.000
8517950.000
8517900.000
8517850.000
8517800.000

TERRENO CON HUMEDAL

CARRETERA

TERRENO CON HUMEDAL

TERRENO DE CULTIVO

CARRETERA

DME - 03	
ÁREA:	8135.73 m2
PERIMETRO:	389.88 ml
CAPACIDAD:	26,483.13m3

1	1–2 = 21.47
2	2–3 = 33.76
3	3–4 = 43.11
4	4–5 = 40.25
5	5–6 = 67.60
6	6–7 = 105.25
7	7–1 = 68.90

LEYENDA	
	Área
	Vértice

AcMapGridSystemEntity (AcMapGridSystem)

Meters
15 0 15 30
1:500.004

636000.000 639000.000 642000.000
8559000.000
8556000.000
8553000.000

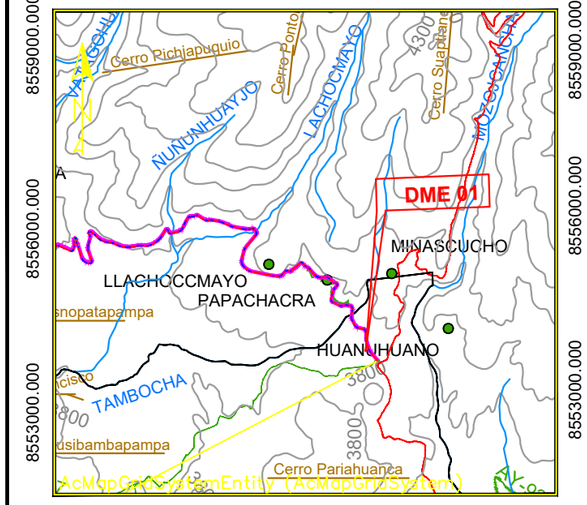

PLANO DE UBICACIÓN
ESCALA 1:1000000

Ubicación
3000 0 3000 6000
1:100000

LEYENDA
CURVAS DE NIVEL
RIO
RED VIAL VECINAL
RED VIAL NACIONAL
RED VIAL DEPARTAMENTAL
CENTROS POBLADOS

CUADRO DE DATOS TÉCNICOS DME 03

VERTICE	LADO	DISTANCIA	ESTE (X)	NORTE (Y)
1	1–2	21.47	585816.7428	8517236.1860
2	2–3	33.76	585803.2925	8517219.4507
3	3–4	43.11	585800.3871	8517185.8201
4	4–5	40.25	585771.4603	8517153.8620
5	5–6	67.60	585731.5639	8517159.1709
6	6–7	105.25	585669.3378	8517185.5751
7	7–1	68.90	585749.9817	8517253.2135
Area: 8492.77 m² (0.8492 ha)				
Perimetro: 380.35 ml				

GOBIERNO REGIONAL AYACUCHO
Gestión Transparente y Participativa

Proyecto:
"MEJORAMIENTO Y AMPLIACIÓN DE LA CARRETERA EMP. PE - 32A (MINASCUCHO) - LLACHOCCMAYO - ALLPACHACA - MUNAYPATA - EMP. AY-106 (ROSASPATA), DISTRITOS DE CHIARA, LOS MOROCHUCOS Y VINCHOS, PROVINCIAS DE HUAMANGA Y CANGALLO, DEPARTAMENTO DE AYACUCHO" - AREAS II

Nombre de Plano: Plano georreferenciado de intervención
DME 03

Departamento:	Provincia:	Distrito:
AYACUCHO	CANGALLO	LOS MOROCHUCOS Y CHIARA
Sistema de proyección cartográfica:	**Datum:**	**Zona UTM:**
UTM	WGS 84	18 Sur
Cuadrícula:	**Plano:**	**Fecha:**
L	AA - 03	Dic - 23

CUIDEMOS EL MEDIO AMBIENTE: LA NATURALEZA SOSTIENE LA VIDA UNIVERSAL DE TODOS LOS SERES.

584850.000 584900.000 584950.000

8518050.000 8518000.000

TERRENO DE CULTIVO

TERRENO DE CULTIVO

TERRENO DE CULTIVO

TERRENO DE CULTIVO

ACCESO AL DME

DME - 04	
ÁREA:	2835.61 m2
PERIMETRO:	231.20 ml
CAPACIDAD:	7125.05 m3

LEYENDA	
	Área
	Vértice
	Acceso a DME

Meters

20 0 20 40

1:500

AcMapGridSystemEntity (AcMapGridSystem)

584850.000 584900.000 584950.000

636000.000 639000.000 642000.000

8559000.000 8556000.000 8553000.000

Cerro Pichjapuquio

ÑUÑUNHUAYJO

LACHOCMAYO

Cerro Pontón

Cerro Suaybane

MINASCUCHO

DME 02

LLACHOCCMAYO

PAPACHACRA

HUANUHUANO

TAMBOCHA

Cerro Pariahuanca

AcMapGridSystemEntity (AcMapGridSystem)

636000.000 639000.000 642000.000

PLANO DE UBICACIÓN

ESCALA 1:1000000

Ubicación

3000 0 3000 6000

1:100000

L E Y E N D A
CURVAS DE NIVEL
RIO
RED VIAL VECINAL
RED VIAL NACIONAL
RED VIAL DEPARTAMENTAL
CENTROS POBLADOS

CUADRO DE DATOS TÉCNICOS DME 04				
VERTICE	LADO	DISTANCIA	ESTE (X)	NORTE (Y)
1	1–2	19.65	584946.1449	8518019.4990
2	2–3	33.14	584926.6273	8518017.2300
3	3–4	20.33	584910.8453	8517988.0838
4	4–5	47.34	584891.2473	8517993.4812
5	5–6	18.27	584853.1948	8518021.6393
6	6–7	16.80	584866.0968	8518034.5742
7	7–8	16.19	584882.3973	8518038.6355
8	8–9	23.35	584898.4900	8518036.8587
9	9–10	16.18	584920.8007	8518043.7413
10	10–1	19.95	584935.0568	8518036.0821
Area: 2835.61 (0.2835 ha)				
Perimetro: 231.20 ml			Capacidad: 7125.05m3	

GOBIERNO REGIONAL AYACUCHO
Gestión Transparente y Participativa

Proyecto:
"MEJORAMIENTO Y AMPLIACIÓN DE LA CARRETERA EMP. PE - 32A (MINASCUCHO) - LLACHOCCMAYO - ALLPACHACA - MUNAYPATA - EMP. AY-106 (ROSASPATA), DISTRITOS DE CHIARA, LOS MOROCHUCOS Y VINCHOS, PROVINCIAS DE HUAMANGA Y CANGALLO, DEPARTAMENTO DE AYACUCHO" - AREAS II

Nombre de Plano: Plano georreferenciado de intervención
DME 04

Departamento:	*Provincia:*	*Distrito:*
AYACUCHO	CANGALLO	LOS MOROCHUCOS Y CHIARA
Sistema de proyección cartográfica: UTM	*Datum:* WGS 84	*Zona UTM:* 18 Sur
Cuadricula: L	*Plano:* AA - 04	*Fecha:* Dic - 23

KLEE E.I.R.L. RUC: 20604317321 CONSULTORIA AMBIENTAL
Jorge Cardenas Campos ESPECIALISTA AMBIENTAL
Luis Hermán Vargas Avilés GERENTE GENERAL
Luis Hermán Vargas Avilés ESPECIALISTA AMBIENTAL BIÓLOGO - CBP. 4828
Victor Carrasco Avilés INGENIERO CIVIL Reg. CIP N° 45405

CUIDEMOS EL MEDIO AMBIENTE: LA NATURALEZA SOSTIENE LA VIDA UNIVERSAL DE TODOS LOS SERES.

584600.000 584650.000 584700.000 584750.000 584800.000 584850.000

8519100.000 8519050.000 8519000.000 8518950.000 8518900.000



Luis Hernán Vargas Avilés
ESPECIALISTA AMBIENTAL
BIÓLOGO - CBP. 4928

Victor Carrasco Aviles
INGENIERO CIVIL
Reg. CIP N° 45405

KLEE E.I.R.L.
RUC: 20494317321
CONSULTORA AMBIENTAL
Luis Hernán Vargas Avilés
GERENTE GENERAL

Jorge C. Loayza Camarena
Antrop. Social CBAP N° 671
DNI: 07412401

TERRENO DE CULTIVO

TERRENO DE CULTIVO

TERRENO DE CULTIVO

TERRENO DE CULTIVO

TERRENO DE CULTIVO

ACCESO AL DME

1	87.90	2
2	49.43	3
3	103.14	4
4	24.85	5
5	88.06	6
6	154.06	7
7	84.76	8
8	74.78	1

DME - 05

ÁREA:	23224.87 m2
PERIMETRO:	666.98 ml
CAPACIDAD:	40364.07 m3

LEYENDA

	Área
○	Vértice

Meters
30 0 30 60
1:1000.001

AcMapGridSystemEntity (AcMapGridSystem)

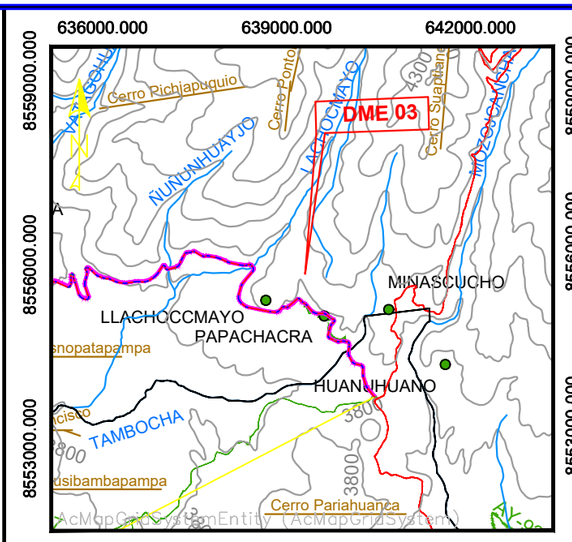

PLANO DE UBICACIÓN
ESCALA 1:1000000

Ubicación
3000 0 3000 6000
1:100000

LEYENDA
- CURVAS DE NIVEL
- RIO
- RED VIAL VECINAL
- RED VIAL NACIONAL
- RED VIAL DEPARTAMENTAL
- CENTROS POBLADOS

CUADRO DE DATOS TÉCNICOS DME 05

VERTICE	LADO	DISTANCIA	ESTE (X)	NORTE (Y)
1	1–2	74.78	584678.8390	8519103.8040
2	2–3	49.43	584726.6800	8519046.3240
3	3–4	103.14	584769.0180	8519020.8200
4	4–5	24.85	584829.3970	8518937.1960
5	5–6	88.06	584809.6150	8518922.1550
6	6–7	154.06	584721.5612	8518922.8476
7	7–8	84.76	584574.0320	8518967.2270
8	8–1	87.90	584630.6976	8519030.2638
Area: 23224.87 m²(2.32249ha)				
Perimetro: 666.98 ml			Capacidad: 40364.07m3	

GOBIERNO REGIONAL AYACUCHO
Gestión Transparente y Participativa

Proyecto:
"MEJORAMIENTO Y AMPLIACIÓN DE LA CARRETERA EMP. PE - 32A (MINASCUCHO) - LLACHOCCMAYO - ALLPACHACA - MUNAYPATA - EMP. AY-106 (ROSASPATA), DISTRITOS DE CHIARA, LOS MOROCHUCOS Y VINCHOS, PROVINCIAS DE HUAMANGA Y CANGALLO, DEPARTAMENTO DE AYACUCHO" - AREAS II

Nombre de Plano: Plano georreferenciado de intervención
DME 05

Departamento:	Provincia:	Distrito:
AYACUCHO	CANGALLO	LOS MOROCHUCOS Y CHIARA
Sistema de proyección cartográfica: UTM	Datum: WGS 84	Zona UTM: 18 Sur
Cuadricula: L	Plano: AA - 05	Fecha: Dic - 23

CUIDEMOS EL MEDIO AMBIENTE LA NATURALEZA SOSTIENE LA VIDA UNIVERSAL DE TODOS LOS SERES

572750.000

572800.000

8522400.000

8522350.000

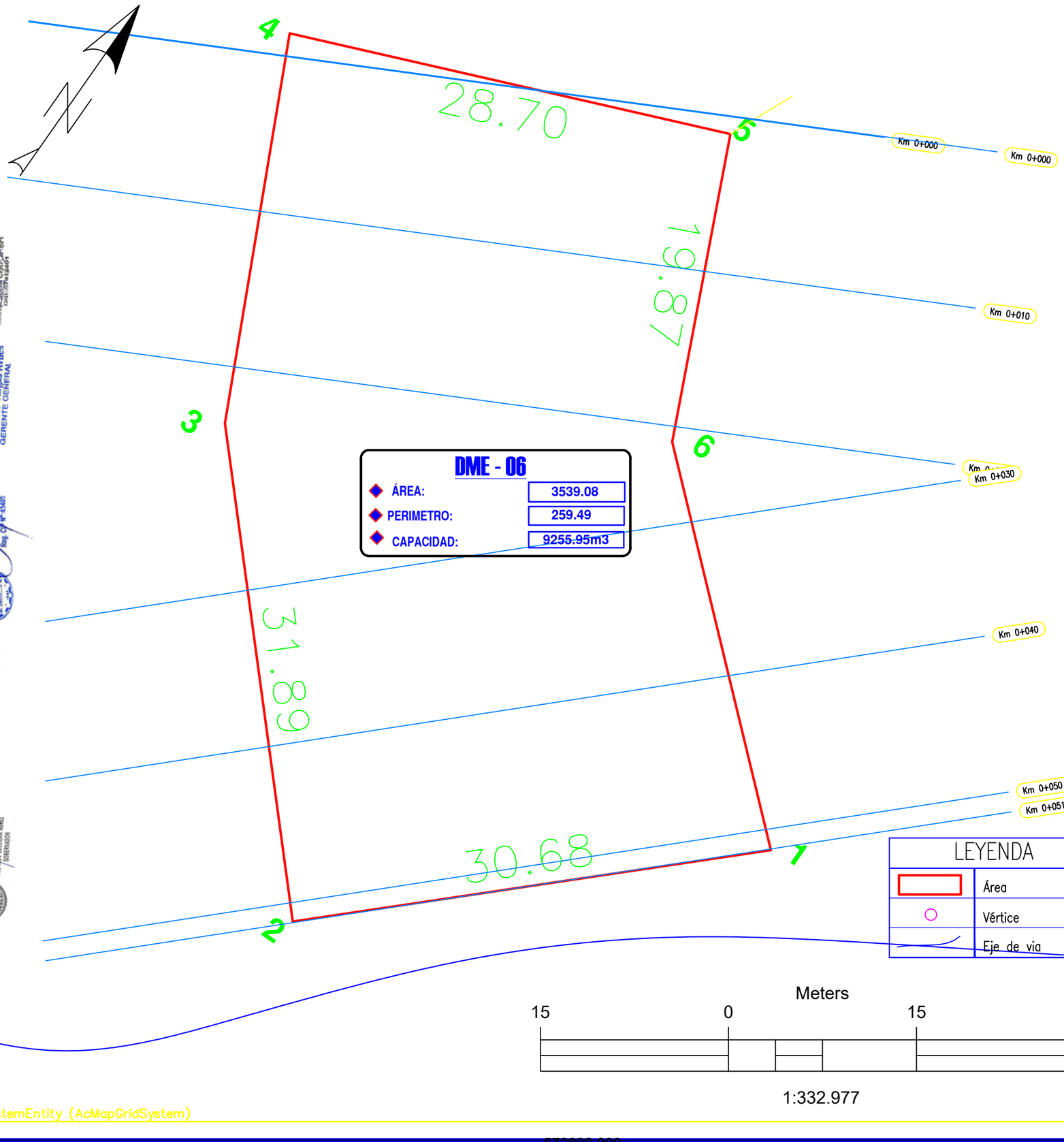

636000.000 639000.000 642000.000

8556000.000

8553000.000

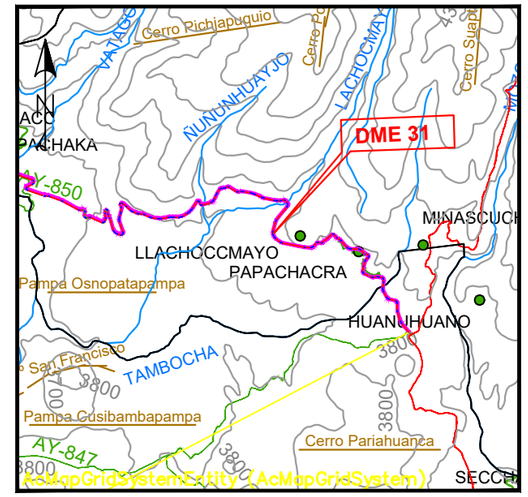

636000.000 639000.000 642000.000

PLANO DE UBICACIÓN

ESCALA 1:1000000

Ubicación

3000 0 3000 6000

1:100000

LEYENDA
CURVAS DE NIVEL
RIO
RED VIAL VECINAL
RED VIAL NACIONAL
RED VIAL DEPARTAMENTAL
CENTROS POBLADOS

CUADRO DE DATOS TÉCNICOS DME 06				
VERTICE	LADO	DISTANCIA	ESTE (X)	NORTE (Y)
1	1–2	94.84	583911.3258	8518449.3672
2	2–3	36.13	583890.5788	8518356.8201
3	3–4	27.12	583854.7262	8518361.2912
4	4–5	23.32	583850.4283	8518388.0697
5	5–1	78.08	583843.6720	8518410.3862
Area: 3539.08 m² (0,353908ha)				
Perimetro: 259.49ml			Capacidad: 9255.95m3	

GOBIERNO REGIONAL AYACUCHO
Gestión Transparente y Participativa

Proyecto:
"MEJORAMIENTO Y AMPLIACIÓN DE LA CARRETERA EMP. PE - 32A (MINASCUCHO) - LLACHOCCMAYO - ALLPACHACA - MUNAYPATA - EMP. AY-106 (ROSASPATA), DISTRITOS DE CHIARA, LOS MOROCHUCOS Y VINCHOS, PROVINCIAS DE HUAMANGA Y CANGALLO, DEPARTAMENTO DE AYACUCHO" - AREAS V

Nombre de Plano: Plano georreferenciado de intervención DME 06		
Departamento: AYACUCHO	Provincia: CANGALLO	Distrito: LOS MOROCHUCOS Y CHIARA
Sistema de proyección cartográfica: UTM	Datum: WGS 84	Zona UTM: 18 Sur
Cuadricula: L	Plano: AA - 06	Fecha: Dic - 23

Jorge C. Ladrón Cañazaca
Antropólogo Social CPAS N° 651
DNI 07941245

KLEE E.I.R.L.
RUC: 20494377321
CONSULTORIA AMBIENTAL
Luis Hermán Vargas Avilés
GERENTE GENERAL

Víctor Cárdenas Avilés
INGENIERO CIVIL
Reg. CIP N° 45405

Luis Hermán Vargas Avilés
ESPECIALISTA AMBIENTAL
BIÓLOGO - CBP. 4928

GOBIERNO REGIONAL AYACUCHO
GESTIÓN 2019 - 2022
GOBIERNO REGIONAL EJECUTIVO
GOBIERNO DEL PERU

CUIDEMOS EL MEDIO AMBIENTE LA NATURALEZA SOSTIENE LA VIDA UNIVERSAL DE TODOS LOS SERES.

583900.000 583950.000

8518550.000 8518500.000

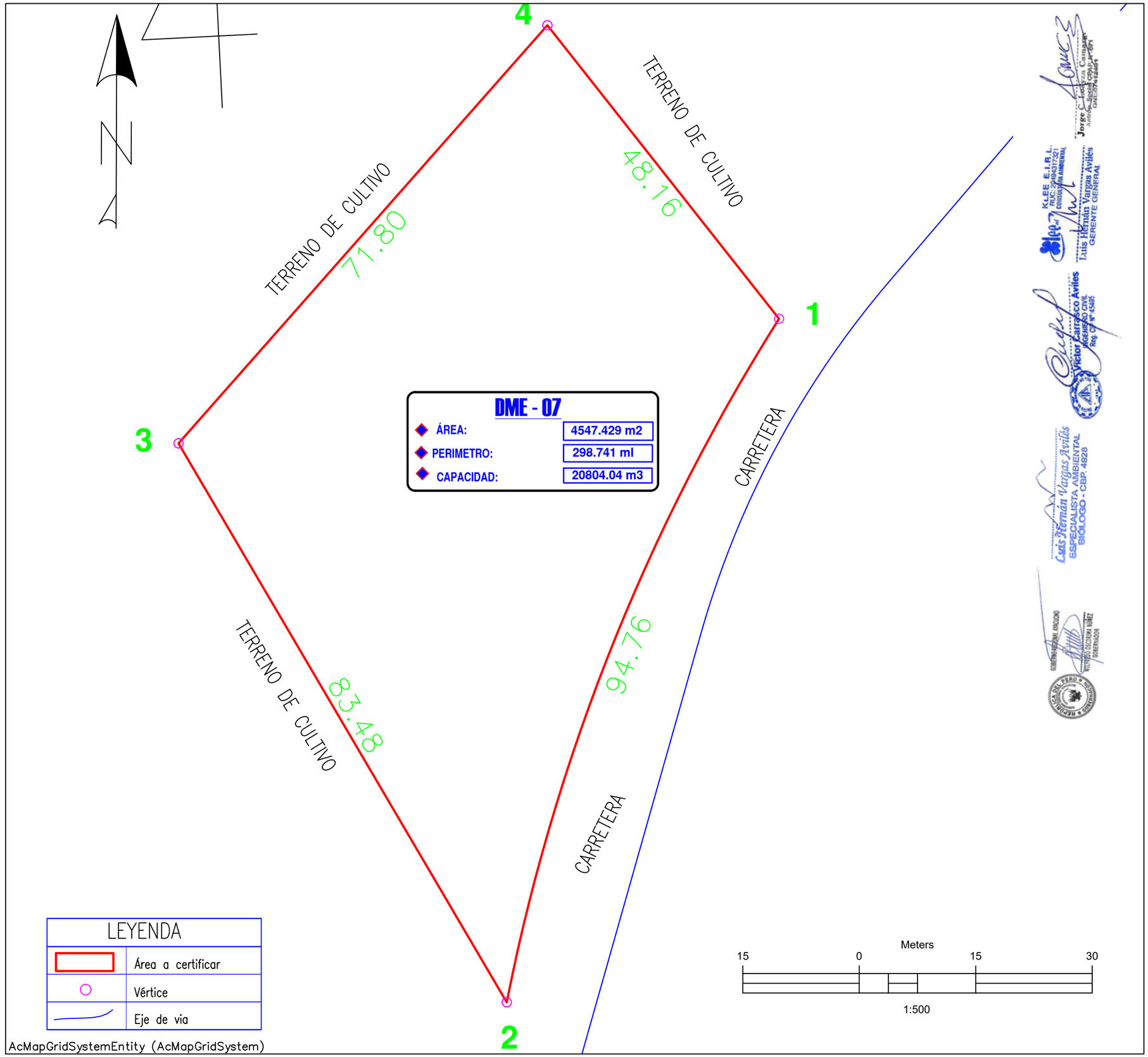

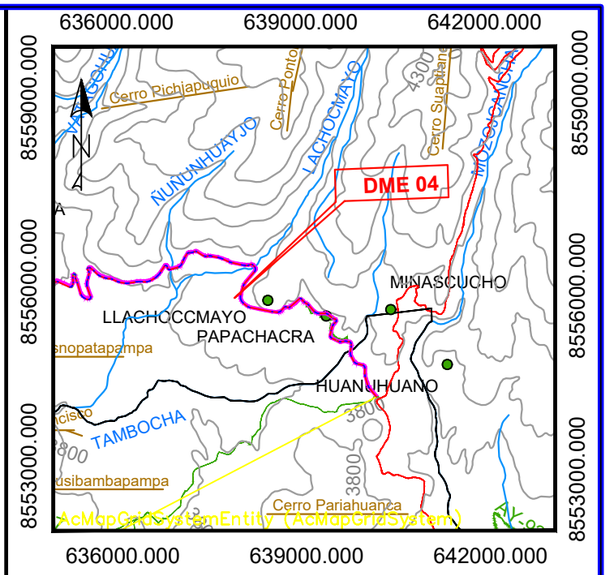

PLANO DE UBICACIÓN

ESCALA 1:1000000

Ubicación

3000 0 3000 6000

1:100000

LEYENDA
CURVAS DE NIVEL
RIO
RED VIAL VECINAL
RED VIAL NACIONAL
RED VIAL DEPARTAMENTAL
CENTROS POBLADOS

CUADRO DE DATOS TÉCNICOS DME 07				
VERTICE	LADO	DISTANCIA	ESTE (X)	NORTE (Y)
1	1–2	94.76	583951.0868	8518557.1239
2	2–3	83.48	583916.0147	8518469.0950
3	3–4	71.80	583873.7410	8518541.0790
4	4–1	48.16	583921.2440	8518594.9248
Area: 4547.429 m² (0.454ha)				
Perimetro: 298.741ml			Capacidad: 20804.04m3	

GOBIERNO REGIONAL AYACUCHO
Gestión Transparente y Participativa

Proyecto:
"MEJORAMIENTO Y AMPLIACIÓN DE LA CARRETERA EMP. PE - 32A (MINASCUCHO) - LLACHOCCMAYO - ALLPACHACA - MUNAYPATA - EMP. AY-106 (ROSASPATA), DISTRITOS DE CHIARA, LOS MOROCHUCOS Y VINCHOS, PROVINCIAS DE HUAMANGA Y CANGALLO, DEPARTAMENTO DE AYACUCHO" - AREAS II

Nombre de Plano:		
Plano georreferenciado de intervención DME 07		
Departamento: AYACUCHO	*Provincia:* CANGALLO	*Distrito:* LOS MOROCHUCOS Y CHIARA
Sistema de proyección cartográfica: UTM	*Datum:* WGS 84	*Zona UTM:* 18 Sur
Cuadricula: L	*Plano:* AA - 07	*Fecha:* Dic - 23

CUIDEMOS EL MEDIO AMBIENTE LA NATURALEZA SOSTIENE LA VIDA UNIVERSAL DE TODOS LOS SERES

583600.000 583550.000 583500.000

8518850.000 8518900.000

TERRENO DE CULTIVO

109.62

99.99

TERRENO DE CULTIVO

105.57

TERRENO DE CULTIVO

97.46

CARRETERA

CARRETERA

DME - 08

ÁREA:	10605.55 m2
PERIMETRO:	412.64 ml
CAPACIDAD:	46784.93 m3

LEYENDA	
	Área a certificar
	Vértice
	Eje de via

Meters

15 0 15 30

1:500

583650.000 583600.000

636000.000 639000.000 642000.000

8559000.000 8556000.000 8553000.000

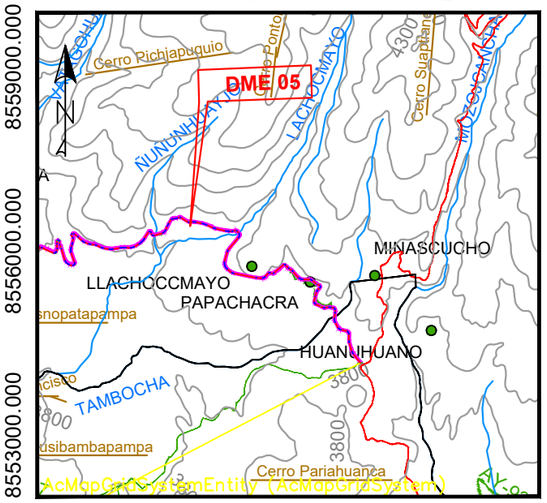

PLANO DE UBICACIÓN

ESCALA 1:1000000

Ubicación

3000 0 3000 6000

1:100000

L E Y E N D A
CURVAS DE NIVEL
RIO
RED VIAL VECINAL
RED VIAL NACIONAL
RED VIAL DEPARTAMENTAL
CENTROS POBLADOS

CUADRO DE DATOS TÉCNICOS DME 08				
VERTICE	LADO	DISTANCIA	ESTE (X)	NORTE (Y)
1	1–2	97.46	583559.4534	8518969.2652
2	2–3	105.57	583650.9719	8518935.7702
3	3–4	109.62	583623.1715	8518833.9256
4	4–1	99.99	583522.1535	8518876.4955
Area: 10605.55m² (1.060ha)				
Perimetro: 412.64 ml			Capacidad: 46784.93 m3	

KLEE E.I.R.L. Luis Hernán Vargas Avilés GERENTE GENERAL

Víctor Carrasco Avilés INGENIERO CIVIL Reg. CIP N° 45485

Luis Hernán Vargas Avilés ESPECIALISTA AMBIENTAL BIOLOGO - CBP. 4928

GOBIERNO REGIONAL AYACUCHO
Gestión Transparente y Participativa

Proyecto:
"MEJORAMIENTO Y AMPLIACIÓN DE LA CARRETERA EMP. PE - 32A (MINASCUCHO) - LLACHOCCMAYO - ALLPACHACA - MUNAYPATA - EMP. AY-106 (ROSASPATA), DISTRITOS DE CHIARA, LOS MOROCHUCOS Y VINCHOS, PROVINCIAS DE HUAMANGA Y CANGALLO, DEPARTAMENTO DE AYACUCHO" - AREAS II

Nombre de Plano: Plano georreferenciado de intervención DME 08

Departamento:	*Provincia:*	*Distrito:*
AYACUCHO	CANGALLO	LOS MOROCHUCOS Y CHIARA
Sistema de proyección cartográfica: UTM	*Datum:* WGS 84	*Zona UTM:* 18 Sur
Cuadricula: L	*Plano:* AA - 08	*Fecha:* Dic - 23

CUIDEMOS EL MEDIO AMBIENTE LA NATURALEZA SOSTIENE LA VIDA UNIVERSAL DE TODOS LOS SERES.

583350.000 583300.000

8519000.000

8519050.000

583450.000 583400.000

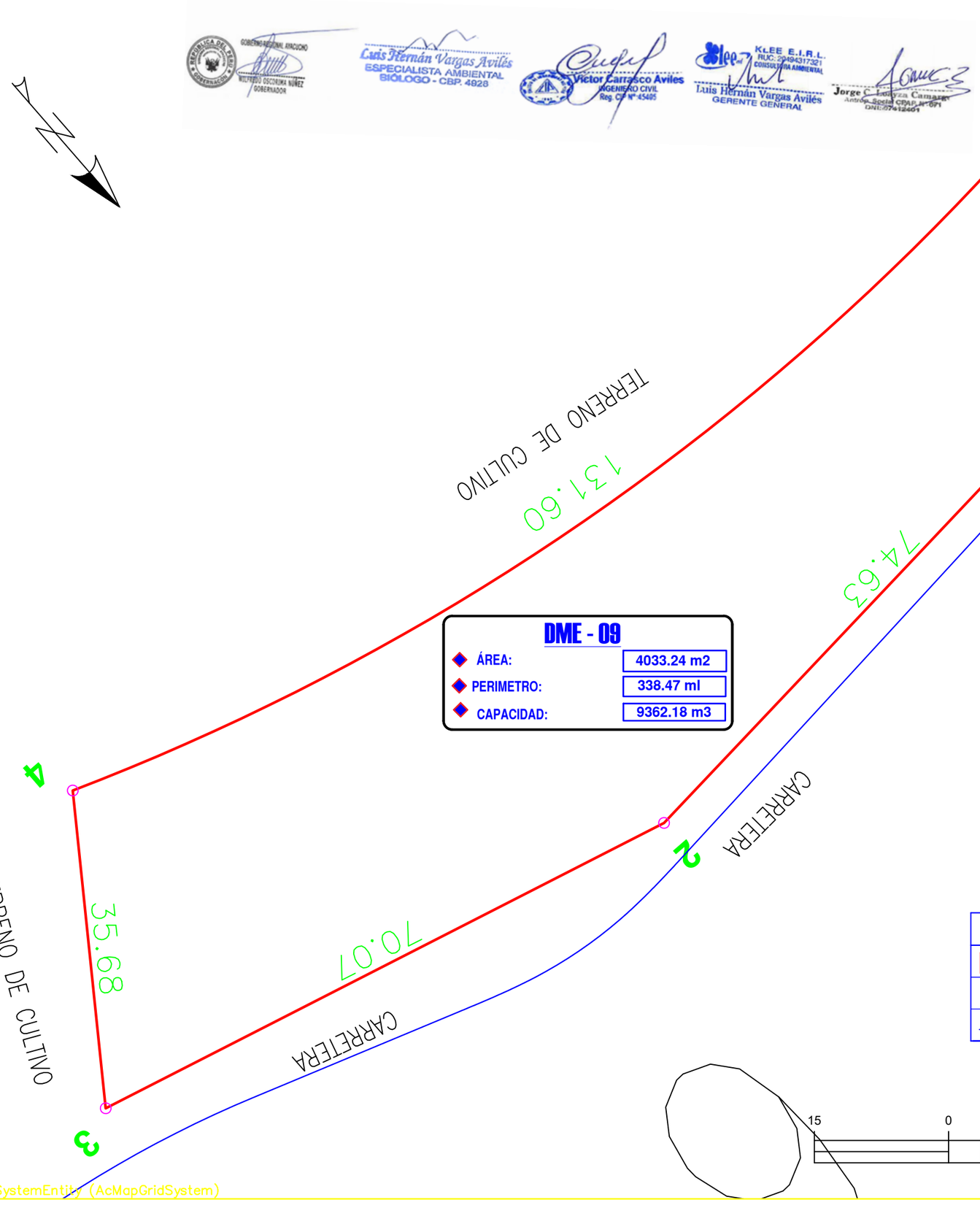

DME - 09

ÁREA:	4033.24 m2
PERIMETRO:	338.47 ml
CAPACIDAD:	9362.18 m3

LEYENDA	
	Área
	Vértice
	Eje de via

Meters
15 0 15 30
1:500

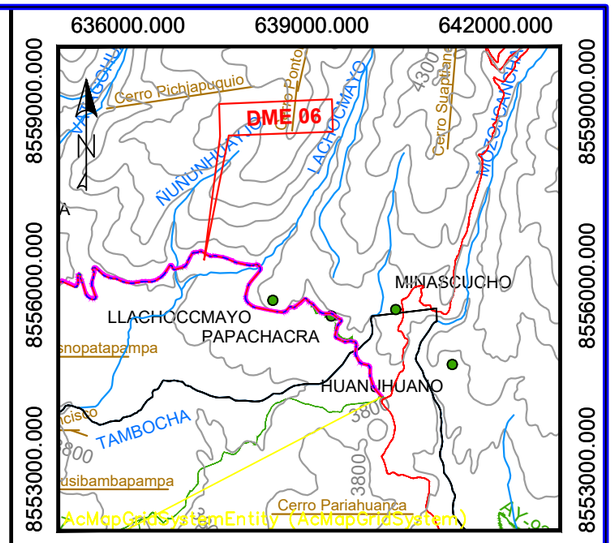

PLANO DE UBICACIÓN
ESCALA 1:1000000

Ubicación
3000 0 3000 6000
1:100000

L E Y E N D A
CURVAS DE NIVEL
RIO
RED VIAL VECINAL
RED VIAL NACIONAL
RED VIAL DEPARTAMENTAL
CENTROS POBLADOS

CUADRO DE DATOS TÉCNICOS DME 09

VERTICE	LADO	DISTANCIA	ESTE (X)	NORTE (Y)
1	1–2	74.63	583319.0672	8518991.4354
2	2–3	70.07	583393.3450	8518998.7158
3	3–4	35.68	583461.3527	8518981.8525
4	4–5	131.60	583440.8586	8518952.6483
5	5–1	26.49	583309.9922	8518966.5485
Area: 4033.24 m² (0.4033 ha)				
Perimetro: 338.47 ml			Capacidad: 9362.18 m3	

GOBIERNO REGIONAL AYACUCHO
Gestión Transparente y Participativa

Proyecto:
"MEJORAMIENTO Y AMPLIACIÓN DE LA CARRETERA EMP. PE - 32A (MINASCUCHO) - LLACHOCCMAYO - ALLPACHACA - MUNAYPATA - EMP. AY-106 (ROSASPATA), DISTRITOS DE CHIARA, LOS MOROCHUCOS Y VINCHOS, PROVINCIAS DE HUAMANGA Y CANGALLO, DEPARTAMENTO DE AYACUCHO" - AREAS II

Nombre de Plano: Plano georreferenciado de intervención
DME 09

Departamento:	*Provincia:*	*Distrito:*
AYACUCHO	CANGALLO	LOS MOROCHUCOS Y CHIARA
Sistema de proyección cartográfica: UTM	*Datum:* WGS 84	*Zona UTM:* 18 Sur
Cuadricula: L	*Plano:* AA - 09	*Fecha:* Dic - 23

Luis Hernán Vargas Avilés
ESPECIALISTA AMBIENTAL
BIÓLOGO - CBP. 4928

Victor Carrasco Aviles
INGENIERO CIVIL
Reg. CIP N° 45405

KLEE E.I.R.L.
RUC: 20494317321
CONSULTORA AMBIENTAL
Luis Hernán Vargas Avilés
GERENTE GENERAL

Jorge C. Loayza Camarena
Arqueólogo Especial CIRAC N° 071
DNI: 27412401

CUIDEMOS EL MEDIO AMBIENTE: LA NATURALEZA SOSTIENE LA VIDA UNIVERSAL DE TODOS LOS SERES.

582650.000

582700.000

8518750.000

8518650.000

8518550.000

582450.000

582500.000

TERRENO DE CULTIVO

CARRETERA

CARRETERA

CARRETERA

TERRENO DE CULTIVO

TERRENO DE CULTIVO

1

2

3

4

5

6

7

8

9

10

22.80

33.79

97.27

95.64

41.44

58.21

53.65

52.71

77.04

74.39

DME - 10

ÁREA:	19908.16 m2
PERIMETRO:	606.94ml
CAPACIDAD:	101983.11 m3

LEYENDA

	Área
	Vértice
	Eje de via

Meters

15 0 15 30

1:750

AcMapGridSystemEntity (AcMapGridSystem)

636000.000 639000.000 642000.000

8559000.000

8556000.000

8553000.000

Cerro Pichjapuquio

DME 07

ÑUÑUMUCAYO

LACHOCCMAYO

Cerro Sunchane

MINASCUCHO

LLACHOCCMAYO

PAPACHACRA

HUANUHUANO

TAMBOCHA

Cerro Pariahuanca

4300

3800

3800

3800

AcMapGridSystemEntity (AcMapGridSystem)

PLANO DE UBICACIÓN

ESCALA 1:1000000

Ubicación

3000 0 3000 6000

1:100000

LEYENDA

- CURVAS DE NIVEL
- RIO
- RED VIAL VECINAL
- RED VIAL NACIONAL
- RED VIAL DEPARTAMENTAL
- CENTROS POBLADOS

CUADRO DE DATOS TÉCNICOS DME 10

VERTICE	LADO	DISTANCIA	ESTE (X)	NORTE (Y)
1	1–2	22.80	582620.8620	8518765.6396
2	2–3	33.79	582632.7425	8518746.1841
3	3–4	97.27	582631.1806	8518712.4323
4	4–5	95.64	582666.9559	8518621.9836
5	5–6	41.44	582601.6911	8518552.0754
6	6–7	58.21	582575.0682	8518583.8322
7	7–8	53.65	582517.3068	8518576.6037
8	8–9	52.71	582483.1645	8518617.9839
9	9–10	77.04	582527.0852	8518647.1296
10	10–1	74.39	582578.5583	8518704.4454
Area: 19908.16m² (1.990 ha)				
Perimetro: 606.94ml			Capacidad: 101983.11m3	

Jorge Cárdenas Canazas
INGENIERO AMBIENTAL
CIP N° 172691

K-LEE E.I.R.L.
RUC N° 20600167321
CONSULTORÍA AMBIENTAL

Luis Hermán Vargas Avilés
GERENTE GENERAL

Víctor Carrasco Aviles
INGENIERO CIVIL
Reg. CIP N° 43405

Luis Hermán Vargas Avilés
ESPECIALISTA AMBIENTAL
BIÓLOGO - CBP. 4928

GOBIERNO REGIONAL
AYACUCHO
Gestión Transparente y Participativa

Proyecto: "MEJORAMIENTO Y AMPLIACIÓN DE LA CARRETERA EMP. PE - 32A (MINASCUCHO) - LLACHOCCMAYO - ALLPACHACA - MUNAYPATA - EMP. AY-106 (ROSASPATA), DISTRITOS DE CHIARA, LOS MOROCHUCOS Y VINCHOS, PROVINCIAS DE HUAMANGA Y CANGALLO, DEPARTAMENTO DE AYACUCHO" - AREAS II		
Nombre de Plano: Plano georreferenciado de intervención DME 10		
Departamento: AYACUCHO	Provincia: CANGALLO	Distrito: LOS MOROCHUCOS Y CHIARA
Sistema de proyección cartográfica: UTM	Datum: WGS 84	Zona UTM: 18 Sur
Cuadricula: L	Plano: AA - 10	Fecha: Dic - 23

CUIDEMOS EL MEDIO AMBIENTE LA NATURALEZA SOSTIENE LA VIDA UNIVERSAL DE TODOS LOS SERES.

581250.000

Km 0+040

Km 0+030

Km 0+020

Km 0+010

1

2

3

4

52.66

61.34

46.90

40.39

DME - 11

ÁREA:	2450.18
PERIMETRO:	201.29
CAPACIDAD:	8669.42m3

Luis Hernán Vargas Avilés
ESPECIALISTA AMBIENTAL
BIÓLOGO - CBP. 4928

Víctor Carrasco Avilés
INGENIERO CIVIL
Reg. CIP N° 45495

KLEE E.I.R.L.
RUC: 20494317321
CONSULTORIA AMBIENTAL
Luis Hernán Vargas Avilés
GERENTE GENERAL

Jorge Choquehuanca Camargo
Antrop. Social CSP N° 971
DNI: 07912401

8518450.000

8518500.000

581200.000

AcMapGridSystemEntity (AcMapGridSystem)

LEYENDA	
	Área
	Vértice
	Eje de via

Meters

15 0 15 30

1:332.977

633000.000 636000.000 639000.000

8559000.000

8556000.000

8553000.000

MANZANAYOCC

MUNAYPATA

AY-849

Cerro Pichjapuquio

DME 36

UNION PACCHACC

ALLPACHAKA

AY-850

LLACHOCCMAYO

PAPACHACRA

Pampa Osnopatapampa

AcMapGridSystemEntity (AcMapGridSystem)

PLANO DE UBICACIÓN

ESCALA 1:1000000

Ubicación

3000 0 3000 6000

1:100000

L E Y E N D A
CURVAS DE NIVEL
RIO
RED VIAL VECINAL
RED VIAL NACIONAL
RED VIAL DEPARTAMENTAL
CENTROS POBLADOS

CUADRO DE DATOS TÉCNICOS DME 11				
VERTICE	LADO	DISTANCIA	ESTE (X)	NORTE (Y)
1	1–2	52.66	581250.4803	8518514.4186
2	2–3	61.34	581262.8498	8518463.2288
3	3–4	46.90	581202.0168	8518471.1198
4	4–1	40.39	581210.1926	8518517.2978
Area: 2450.18 m2(0.245018 ha)				
Perimetro: 201.29 ml. Capacidad: 8669.42 m3				

GOBIERNO REGIONAL
AYACUCHO
Gestión Transparente y Participativa

Proyecto:
"MEJORAMIENTO Y AMPLIACIÓN DE LA CARRETERA EMP. PE - 32A (MINASCUCHO) - LLACHOCCMAYO - ALLPACHACA - MUNAYPATA - EMP. AY-106 (ROSASPATA), DISTRITOS DE CHIARA, LOS MOROCHUCOS Y VINCHOS, PROVINCIAS DE HUAMANGA Y CANGALLO, DEPARTAMENTO DE AYACUCHO" - AREAS VI

Nombre de Plano: Plano georreferenciado de intervención DME 11

Departamento:	*Provincia:*	*Distrito:*
AYACUCHO	HUAMANGA Y CANGALLO	LOS MOROCHUCOS, CHIARA Y VINCHOS
Sistema de proyección cartográfica: UTM	*Datum:* WGS 84	*Zona UTM:* 18 Sur
Cuadricula: L	*Plano:* AA - 11	*Fecha:* Dic- 23

CUIDEMOS EL MEDIO AMBIENTE LA NATURALEZA SOSTIENE LA VIDA UNIVERSAL DE TODOS LOS SERES.

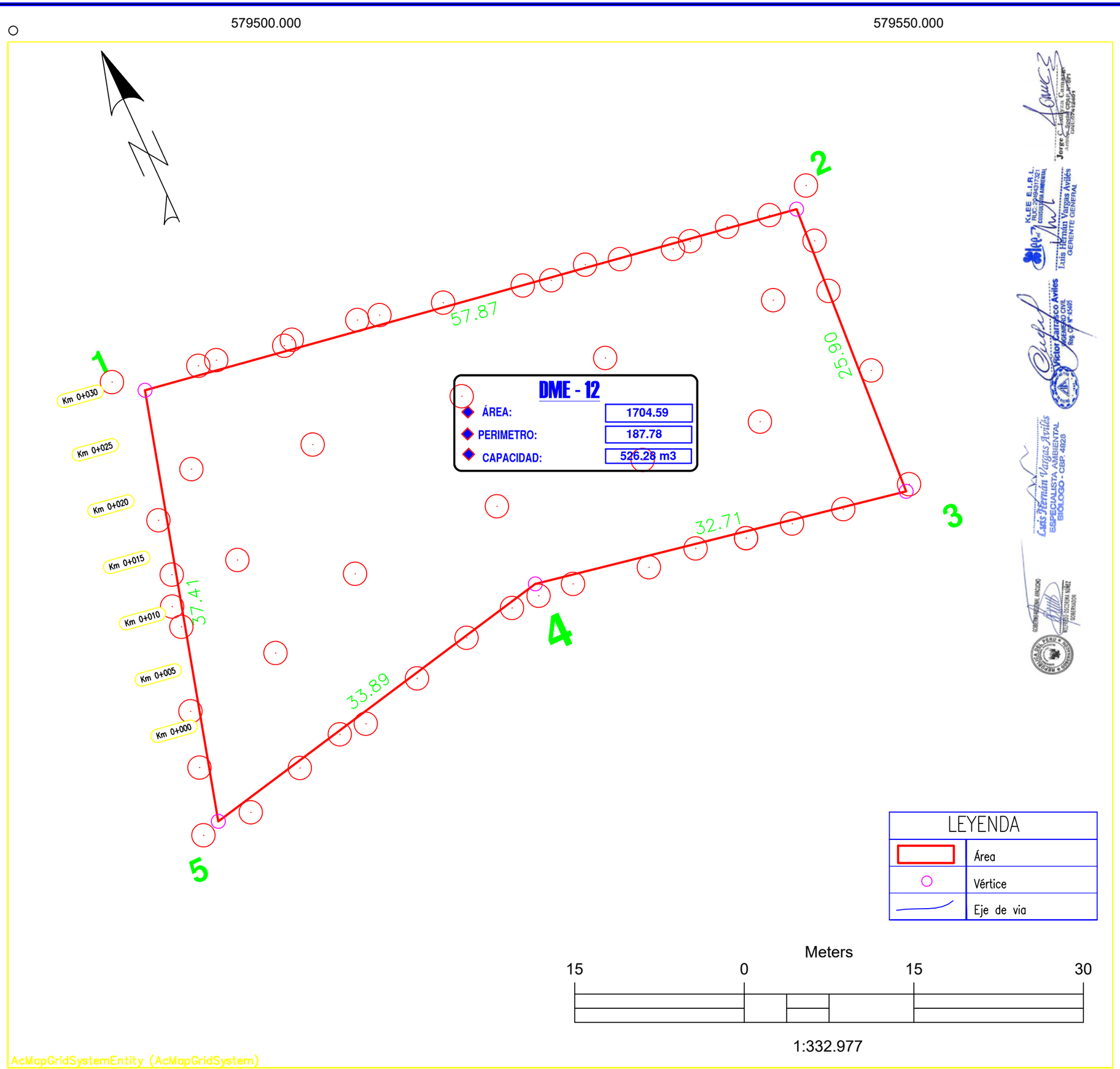

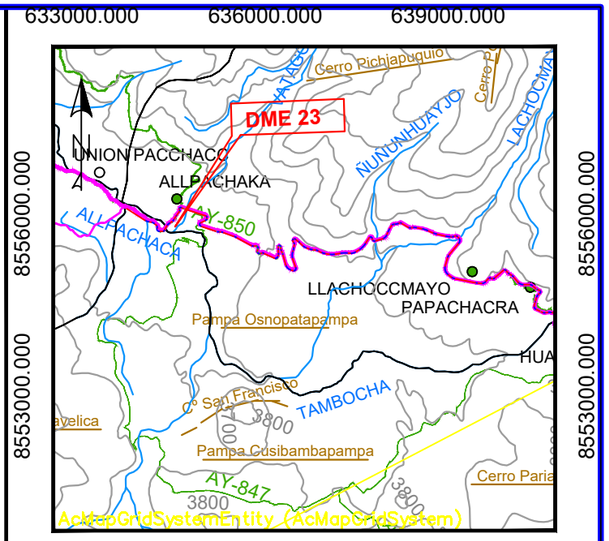

PLANO DE UBICACIÓN

ESCALA 1:1000000

Ubicación

3000 0 3000 6000

1:100486.809

LEYENDA
CURVAS DE NIVEL
RIO
RED VIAL VECINAL
RED VIAL NACIONAL
RED VIAL DEPARTAMENTAL
CENTROS POBLADOS

CUADRO DE DATOS TÉCNICOS DME 12

VERTICE	LADO	DISTANCIA	ESTE (X)	NORTE (Y)
1	1–2	57.87	579478.1820	8518989.7909
2	2–3	25.90	579535.3324	8518980.7008
3	3–4	32.71	579533.8256	8518954.8465
4	4–5	33.89	579501.6729	8518960.8400
5	5–1	37.41	579468.5527	8518953.6461

Area: 1704.59 m2(0.170459 ha)

Perimetro: 187.78 ml. Capacidad: 526.28 m3

GOBIERNO REGIONAL AYACUCHO
Gestión Transparente y Participativa

Proyecto:
"MEJORAMIENTO Y AMPLIACIÓN DE LA CARRETERA EMP. PE - 32A (MINASCUCHO) - LLACHOCCMAYO - ALLPACHACA - MUNAYPATA - EMP. AY-106 (ROSASPATA), DISTRITOS DE CHIARA, LOS MOROCHUCOS Y VINCHOS, PROVINCIAS DE HUAMANGA Y CANGALLO, DEPARTAMENTO DE AYACUCHO" - AREAS IV

Nombre de Plano: Plano georreferenciado de intervención DME 12

Departamento:	*Provincia:*	*Distrito:*
AYACUCHO	HUAMANGA Y CANGALLO	CHIARA, MOROCHUCOS Y VINCHOS
Sistema de proyección cartográfica: UTM	*Datum:* WGS 84	*Zona UTM:* 18 Sur
Cuadricula: L	*Plano:* AA - 12	*Fecha:* Dic - 23

CUIDEMOS EL MEDIO AMBIENTE LA NATURALEZA ES UNIVERSAL DE TODOS LOS SERES

577350.000 577400.000 577450.000

8519100.000 8519050.000 8519150.000 8519200.000

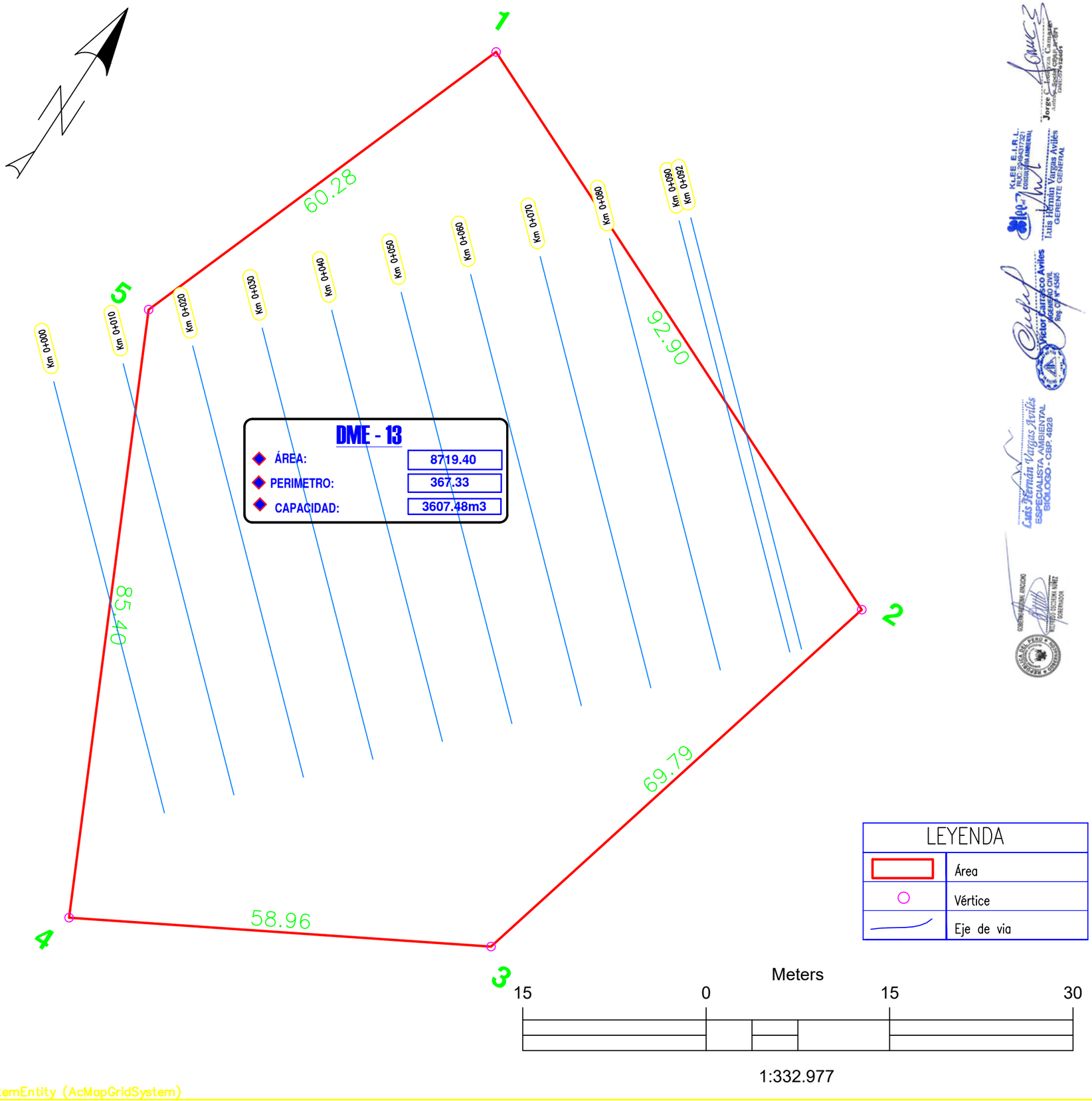

630000.000 633000.000 636000.000

8559000.000 8556000.000 8553000.000

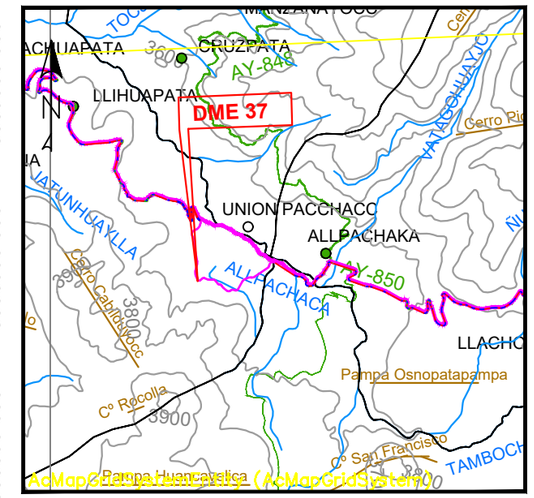

630000.000 633000.000 636000.000

PLANO DE UBICACIÓN

ESCALA 1:1000000

Ubicación

3000 0 3000 6000

1:100000

LEYENDA
CURVAS DE NIVEL
RIO
RED VIAL VECINAL
RED VIAL NACIONAL
RED VIAL DEPARTAMENTAL
CENTROS POBLADOS

CUADRO DE DATOS TÉCNICOS DME 13

VERTICE	LADO	DISTANCIA	ESTE (X)	NORTE (Y)
1	1–2	60.90	579329.4048	8519037.5140
2	2–3	37.43	579295.3850	8518986.9998
3	3–4	48.11	579265.0658	8519008.9424
4	4–5	33.82	579284.8272	8519052.8082
5	5–1	23.17	579318.2691	8519057.8284

Area: 2635.48 m2(0.263548 ha)

Perimetro: 203.43 ml. Capacidad: 3607.48m3

GOBIERNO REGIONAL AYACUCHO
Gestión Transparente y Participativa

Proyecto:
"MEJORAMIENTO Y AMPLIACIÓN DE LA CARRETERA EMP. PE - 32A (MINASCUCHO) - LLACHOCCMAYO - ALLPACHACA - MUNAYPATA - EMP. AY-106 (ROSASPATA), DISTRITOS DE CHIARA, LOS MOROCHUCOS Y VINCHOS, PROVINCIAS DE HUAMANGA Y CANGALLO, DEPARTAMENTO DE AYACUCHO" - AREAS VI

Nombre de Plano: Plano georreferenciado de intervención DME 13

Departamento:	Provincia:	Distrito:
AYACUCHO	HUAMANGA Y CANGALLO	CHIARA, MOROCHUCOS Y VINCHOS
Sistema de proyección cartográfica: UTM	**Datum:** WGS 84	**Zona UTM:** 18 Sur
Cuadricula: L	**Plano:** AA - 13	**Fecha:** Dic - 13

Luis Hermán Vargas Avilés
ESPECIALISTA AMBIENTAL
BIÓLOGO - CBP. 4928

KLEE E.I.R.L.
Luis Hermán Vargas Avilés
GERENTE GENERAL

Víctor Carrasco Avilés
INGENIERO CIVIL
Reg. CIP N° 45405

Jorge Luis Cayuela Camargo
Asesor Técnico
Jefe CEPLAN N° 001

577350.000 577400.000 577450.000 577500.000 577550.000

CUIDEMOS EL MEDIO AMBIENTE LA NATURALEZA SOSTIENE LA VIDA UNIVERSAL

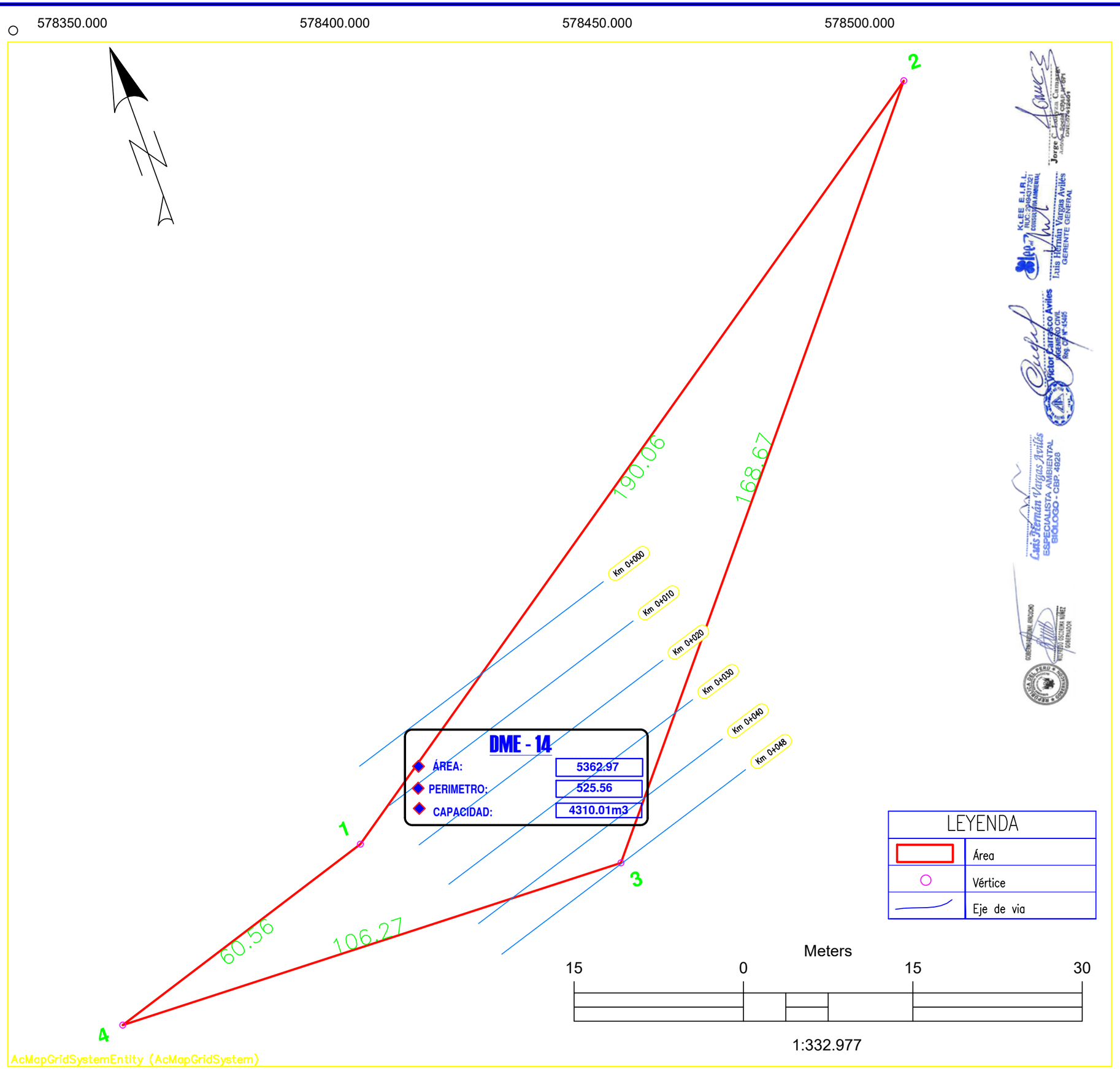

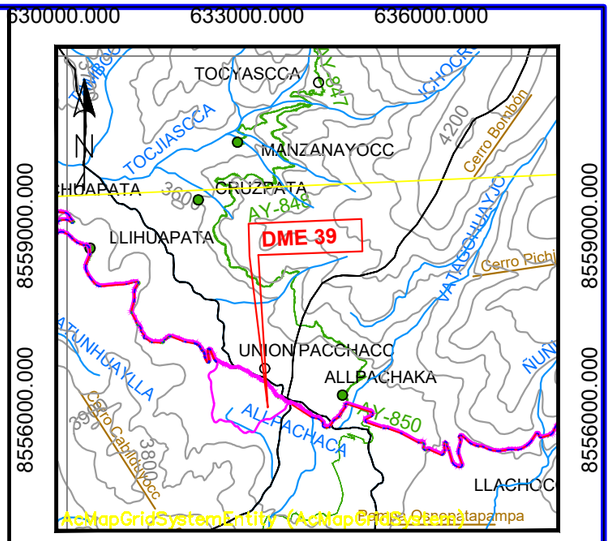

PLANO DE UBICACIÓN

ESCALA 1:1000000

Ubicación

3000 0 3000 6000

1:100000

LEYENDA
CURVAS DE NIVEL
RIO
RED VIAL VECINAL
RED VIAL NACIONAL
RED VIAL DEPARTAMENTAL
CENTROS POBLADOS

CUADRO DE DATOS TÉCNICOS DME 14				
VERTICE	LADO	DISTANCIA	ESTE (X)	NORTE (Y)
1	1–2	190.06	578348.9773	8519085.6333
2	2–3	168.67	578505.6902	8519193.1635
3	3–4	106.27	578397.3262	8519063.9104
4	4–1	60.56	578291.1262	8519067.7218
Area: 5362.97 m2(0.536297 ha)				
Perimetro: 525.56 ml. Capacidad: 4310.01m3				

GOBIERNO REGIONAL AYACUCHO
Gestión Transparente y Participativa

Proyecto:
"MEJORAMIENTO Y AMPLIACIÓN DE LA CARRETERA EMP. PE - 32A (MINASCUCHO) - LLACHOCCMAYO - ALLPACHACA - MUNAYPATA - EMP. AY-106 (ROSASPATA), DISTRITOS DE CHIARA, LOS MOROCHUCOS Y VINCHOS, PROVINCIAS DE HUAMANGA Y CANGALLO, DEPARTAMENTO DE AYACUCHO" - AREAS VI

Nombre de Plano: Plano georreferenciado de intervención
DME 14

Departamento:	*Provincia:*	*Distrito:*
AYACUCHO	HUAMANGA Y CANGALLO	LOS MOROCHUCOS, CHIARA Y VINCHOS
Sistema de proyección cartográfica: UTM	*Datum:* WGS 84	*Zona UTM:* 18 Sur
Cuadricula: L	*Plano:* AA - 14	*Fecha:* Dic- 23

CUIDEMOS EL MEDIO AMBIENTE LA NATURALEZA SOSTIENE LA VIDA UNIVERSAL

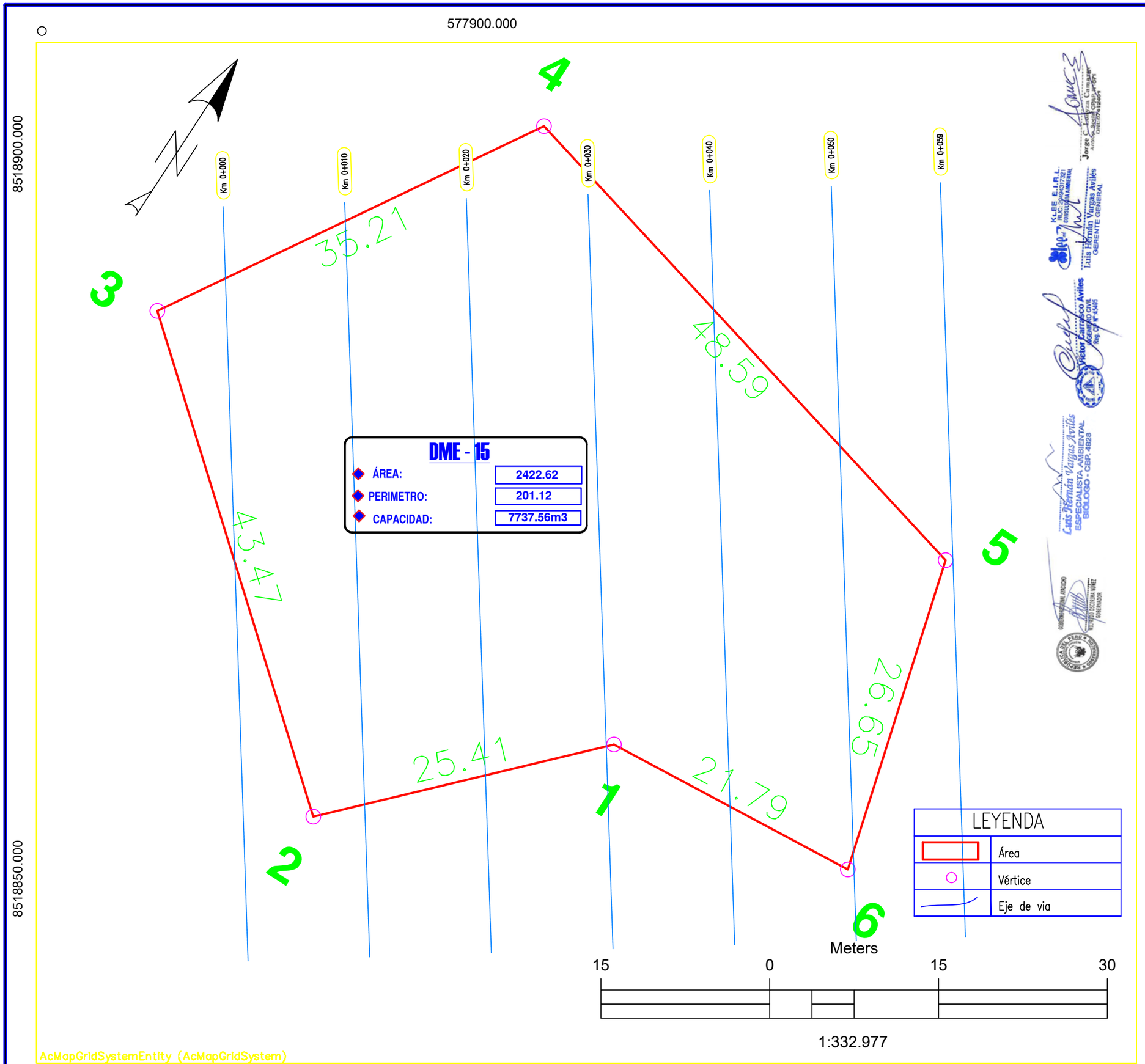

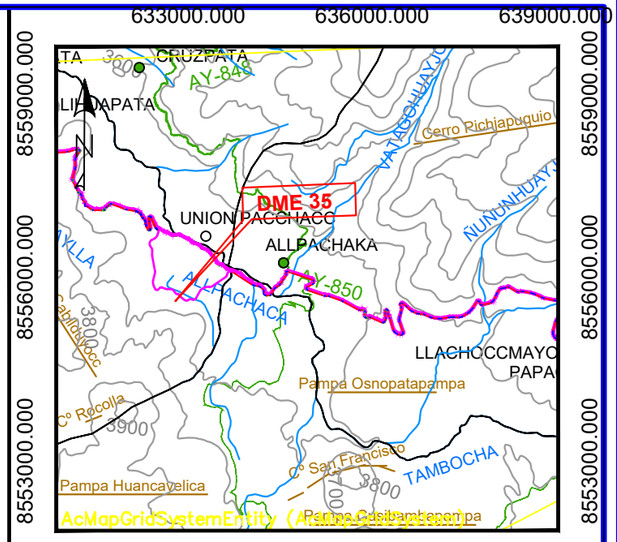

PLANO DE UBICACIÓN

ESCALA 1:1000000

Ubicación

3000 0 3000 6000

1:100000

LEYENDA
CURVAS DE NIVEL
RIO
RED VIAL VECINAL
RED VIAL NACIONAL
RED VIAL DEPARTAMENTAL
CENTROS POBLADOS

CUADRO DE DATOS TÉCNICOS DME 15				
VERTICE	LADO	DISTANCIA	ESTE (X)	NORTE (Y)
1	1–2	25.41	577940.4019	8518885.0088
2	2–3	43.47	577922.8695	8518866.6207
3	3–4	35.21	577889.5591	8518894.5552
4	4–5	48.59	577907.9979	8518924.5500
5	5–6	26.65	577955.0695	8518912.5140
6	6–1	21.79	577962.1123	8518886.8142
Area: 2422.62 m2(0.242262 ha)				
Perimetro: 201.12 ml. Capacidad: 7737.56m3				

GOBIERNO REGIONAL AYACUCHO
Gestión Transparente y Participativa

Proyecto:
"MEJORAMIENTO Y AMPLIACIÓN DE LA CARRETERA EMP. PE - 32A (MINASCUCHO) - LLACHOCCMAYO - ALLPACHACA - MUNAYPATA - EMP. AY-106 (ROSASPATA), DISTRITOS DE CHIARA, LOS MOROCHUCOS Y VINCHOS, PROVINCIAS DE HUAMANGA Y CANGALLO, DEPARTAMENTO DE AYACUCHO" - AREAS V

Nombre de Plano: *Plano georreferenciado de intervención DME 15*

Departamento:	Provincia:	Distrito:
AYACUCHO	CANGALLO	LOS MOROCHUCOS Y CHIARA
Sistema de proyección cartográfica: UTM	Datum: WGS 84	Zona UTM: 18 Sur
Cuadricula: L	Plano: AA - 15	Fecha: Dic - 23

CUIDEMOS EL MEDIO AMBIENTE LA NATURALEZA SOSTIENE LA VIDA UNIVERSAL DE TODOS LOS SERES

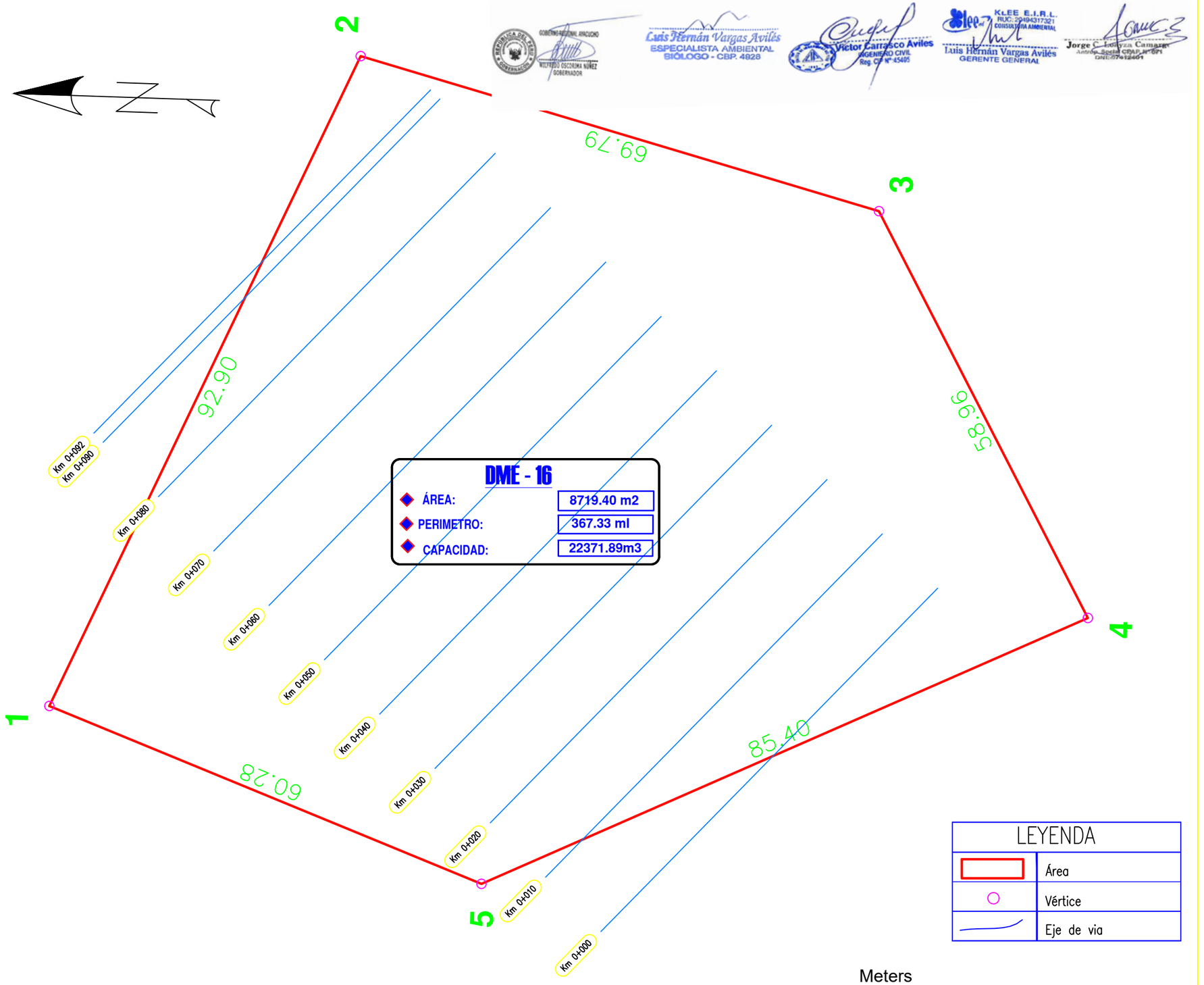

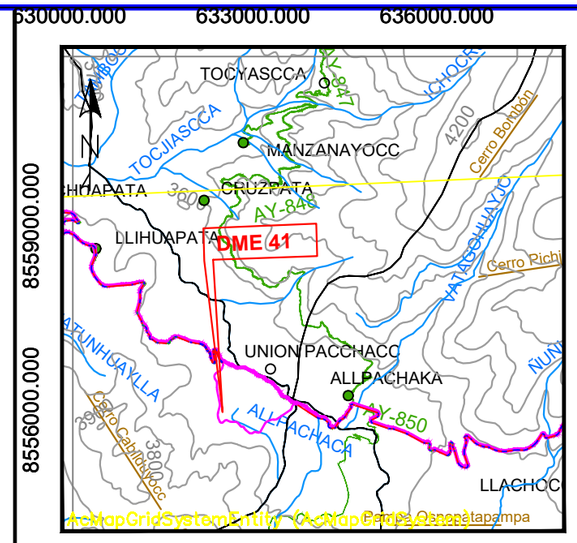

PLANO DE UBICACIÓN

ESCALA 1:1000000

Ubicación

3000 0 3000 6000

1:100000

LEYENDA
CURVAS DE NIVEL
RIO
RED VIAL VECINAL
RED VIAL NACIONAL
RED VIAL DEPARTAMENTAL
CENTROS POBLADOS

CUADRO DE DATOS TÉCNICOS DME 16				
VERTICE	LADO	DISTANCIA	ESTE (X)	NORTE (Y)
1	1–2	92.90	577417.0840	8519177.9863
2	2–3	69.79	577502.0450	8519140.4082
3	3–4	58.96	577484.1184	8519072.9607
4	4–5	85.40	577432.5298	8519044.4165
5	5–1	60.28	577395.8848	8519121.5560
Area: 8719.40 m2(0.87194 ha)				
Perimetro: 367.33 ml. Capacidad: 22371.89m3				

GOBIERNO REGIONAL AYACUCHO
Gestión Transparente y Participativa

Proyecto:
"MEJORAMIENTO Y AMPLIACIÓN DE LA CARRETERA EMP. PE - 32A (MINASCUCHO) - LLACHOCCMAYO - ALLPACHACA - MUNAYPATA - EMP. AY-106 (ROSASPATA), DISTRITOS DE CHIARA, LOS MOROCHUCOS Y VINCHOS, PROVINCIAS DE HUAMANGA Y CANGALLO, DEPARTAMENTO DE AYACUCHO" - AREAS VII

Nombre de Plano: Plano georreferenciado de intervención DME 16

Departamento:	*Provincia:*	*Distrito:*
AYACUCHO	HUAMANGA Y CANGALLO	LOS MOROCHUCOS, CHIARA Y VINCHOS
Sistema de proyección cartográfica: UTM	*Datum:* WGS 84	*Zona UTM:* 18 Sur
Cuadricula: L	*Plano:* AA - 16	*Fecha:* Dic - 23

CUIDEMOS EL MEDIO AMBIENTE: LA NATURALEZA SOSTIENE LA VIDA UNIVERSAL DE TODOS LOS SERES

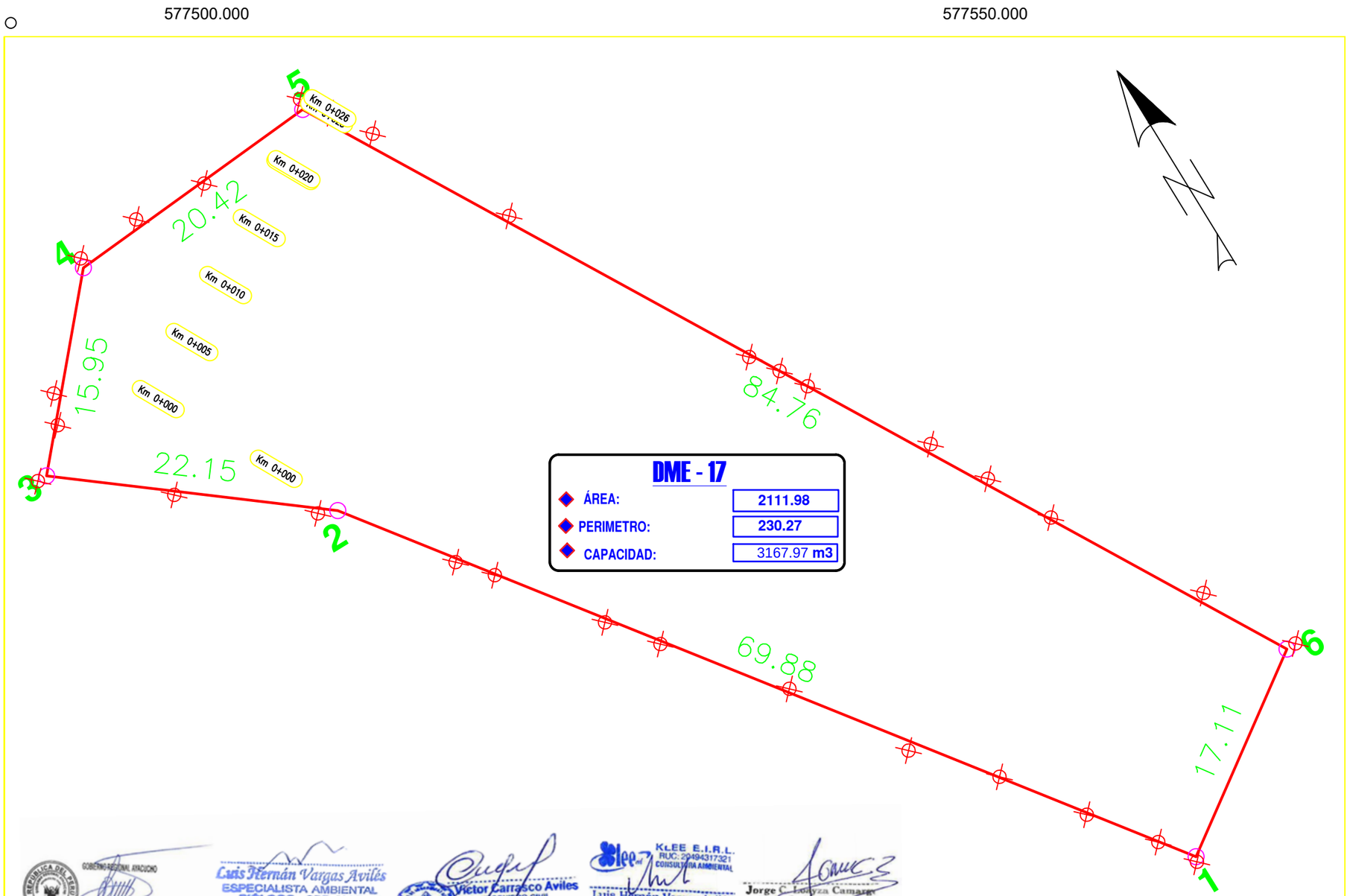

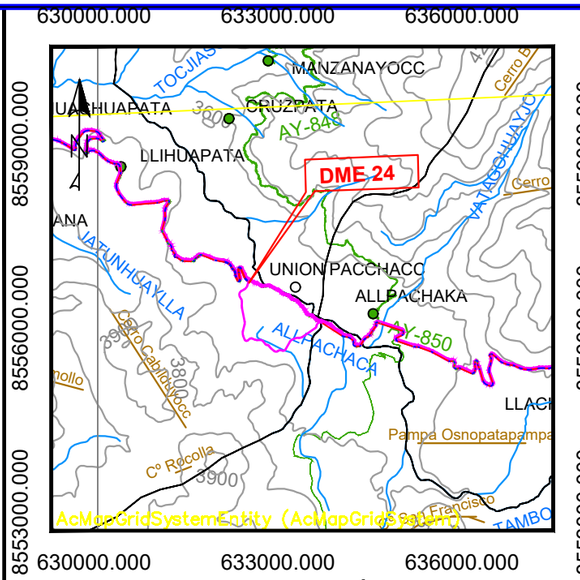

PLANO DE UBICACIÓN
ESCALA 1:1000000

Ubicación
3000 0 3000 6000
1:100000

LEYENDA
CURVAS DE NIVEL
RIO
RED VIAL VECINAL
RED VIAL NACIONAL
RED VIAL DEPARTAMENTAL
CENTROS POBLADOS

LEYENDA	
	Área
	Vértice
	Eje de via

CUADRO DE DATOS TÉCNICOS DME 17				
VERTICE	LADO	DISTANCIA	ESTE (X)	NORTE (Y)
1	1–2	69.88	577530.9497	8519988.6611
2	2–3	22.15	577489.5893	8520044.9916
3	3–4	15.95	577472.2647	8520058.7964
4	4–5	20.42	577482.8997	8520070.6849
5	5–6	84.76	577503.2700	8520072.1343
6	6–1	17.11	577545.0359	8519998.3797
Area: 2111.98 m2(0.211198 ha)				
Perimetro: 230.27 ml. Capacidad: .67.41m3				

Luis Hernán Vargas Avilés
ESPECIALISTA AMBIENTAL
BIÓLOGO - CBP. 4928

Víctor Carrasco Aviles
INGENIERO CIVIL
Reg. CIP N° 45405

KLEE E.I.R.L.
RUC: 20494317321
CONSULTORA AMBIENTAL
Luis Hernán Vargas Avilés
GERENTE GENERAL

Jorge C. Loayza Cárdenas
Antrop. Social CPAP N° 671
DNI: 07412401

GOBIERNO REGIONAL AYACUCHO
GOBIERNO REGIONAL
AYACUCHO
Gestión Transparente y Participativa

Proyecto:
"MEJORAMIENTO Y AMPLIACIÓN DE LA CARRETERA EMP. PE - 32A (MINASCUCHO) - LLACHOCCMAYO - ALLPACHACA - MUNAYPATA - EMP. AY-106 (ROSASPATA), DISTRITOS DE CHIARA, LOS MOROCHUCOS Y VINCHOS, PROVINCIAS DE HUAMANGA Y CANGALLO, DEPARTAMENTO DE AYACUCHO" - AREAS IV

Nombre de Plano: Plano georreferenciado de intervención DME 17

Departamento:	*Provincia:*	*Distrito:*
AYACUCHO	HUAMANGA Y CANGALLO	CHIARA, MOROCHUCOS Y VINCHOS
Sistema de proyección cartográfica: UTM	*Datum:* WGS 84	*Zona UTM:* 18 Sur
Cuadricula: L	*Plano:* AA - 17	*Fecha:* Dic - 23

CUIDEMOS EL MEDIO AMBIENTE LA NATURALEZA SOSTIENE LA VIDA UNIVERSAL DE TODOS LOS SERES

577350.000

4

3

2

1

5

21.21

17.22

58.96

35.31

32.50

DME - 18

ÁREA:	1568.74 m2
PERIMETRO:	165.20 ml
CAPACIDAD:	4060.69 m3

8520150.000

8520100.000

577300.000

577350.000

AcMapGridSystemEntity (AcMapGridSystem)

LEYENDA	
	Área
	Vértice
	Eje de via

Meters

15 0 15 30

1:332.977

633000.000 636000.000

8559000.000 8556000.000 8553000.000

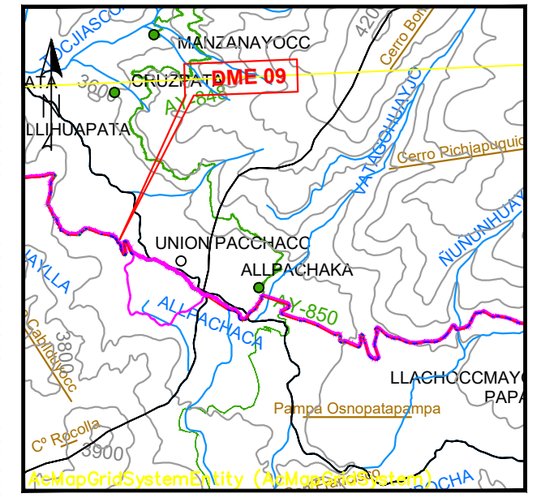

633000.000 636000.000

PLANO DE UBICACIÓN

ESCALA 1:1000000

Ubicación

3000 0 3000 6000

1:100000

L E Y E N D A
CURVAS DE NIVEL
RIO
RED VIAL VECINAL
RED VIAL NACIONAL
RED VIAL DEPARTAMENTAL
CENTROS POBLADOS

CUADRO DE DATOS TÉCNICOS DME 18

VERTICE	LADO	DISTANCIA	ESTE (X)	NORTE (Y)
1	1–2	35.31	577321.3029	8520127.4390
2	2–3	17.22	577318.4648	8520162.6360
3	3–4	21.21	577324.1913	8520178.8770
4	4–5	58.96	577345.4031	8520178.7040
5	5–1	32.50	577352.9931	8520120.2340

Area: 1568.74 m2(0.1568 ha)

Perimetro: 165.20 ml. Capacidad: 4060.69m3

GOBIERNO REGIONAL AYACUCHO
Gestión Transparente y Participativa

Proyecto:
"MEJORAMIENTO Y AMPLIACIÓN DE LA CARRETERA EMP. PE - 32A (MINASCUCHO) - LLACHOCCMAYO - ALLPACHACA - MUNAYPATA - EMP. AY-106 (ROSASPATA), DISTRITOS DE CHIARA, LOS MOROCHUCOS Y VINCHOS, PROVINCIAS DE HUAMANGA Y CANGALLO, DEPARTAMENTO DE AYACUCHO" - AREAS III

Nombre de Plano: Plano georreferenciado de intervención DME 18

Departamento:	*Provincia:*	*Distrito:*
AYACUCHO	CANGALLO	LOS MOROCHUCOS Y CHIARA
Sistema de proyección cartográfica: UTM	*Datum:* WGS 84	*Zona UTM:* 18 Sur
Cuadricula: L	*Plano:* AA - 18	*Fecha:* Dic - 23

CUIDEMOS EL MEDIO AMBIENTE LA NATURALEZA SOSTIENE LA VIDA UNIVERSAL DE TODOS LOS SERES.

577250.000

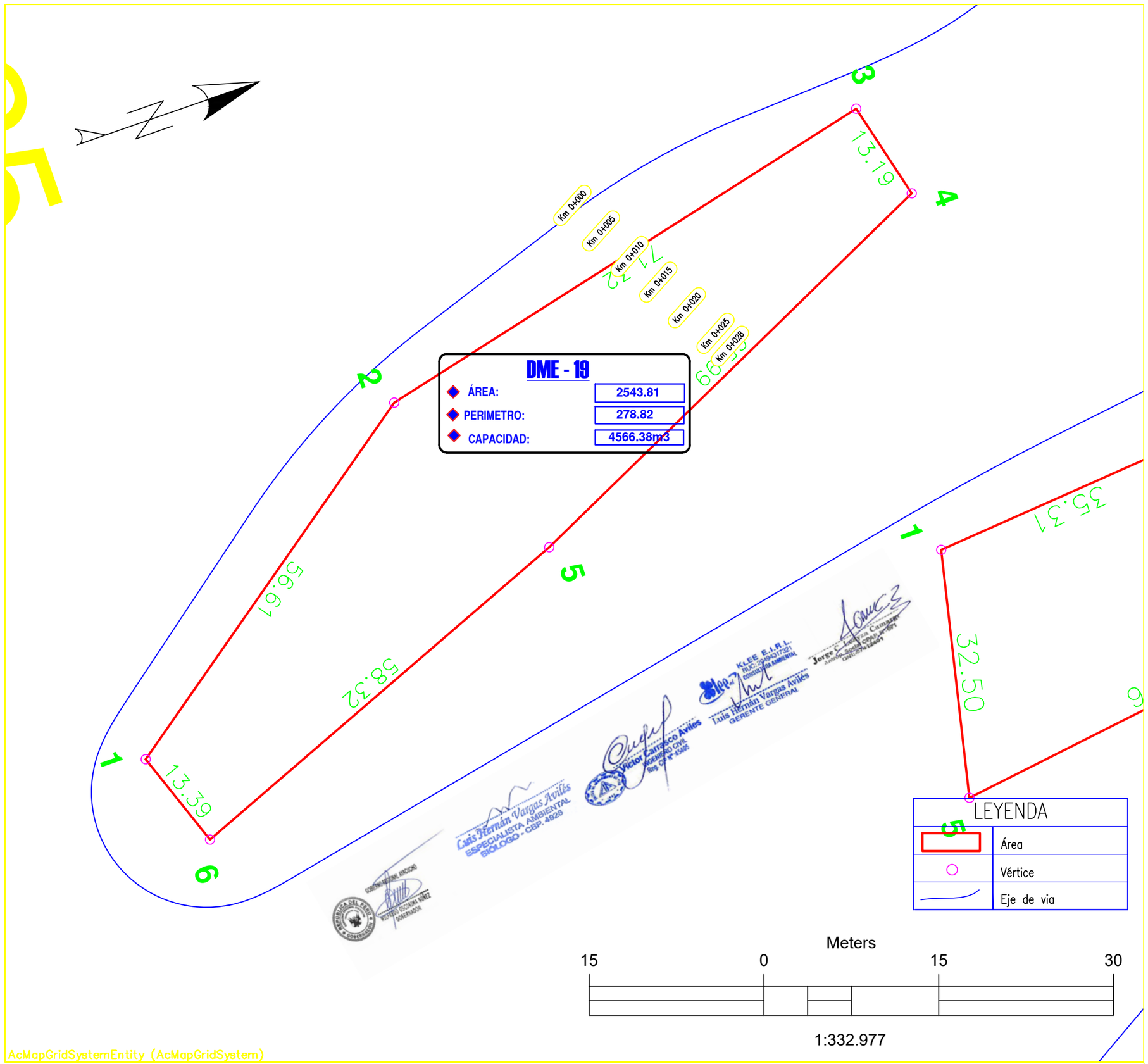

LEYENDA

5	Área
○	Vértice
	Eje de via

Meters

15 0 15 30

1:332.977

8520150.000

8520000.000

577350.000

CUIDEMOS EL MEDIO AMBIENTE LA NATURALEZA SOSTIENE LA VIDA DE TODOS LOS SERES

630000.000 633000.000 636000.000

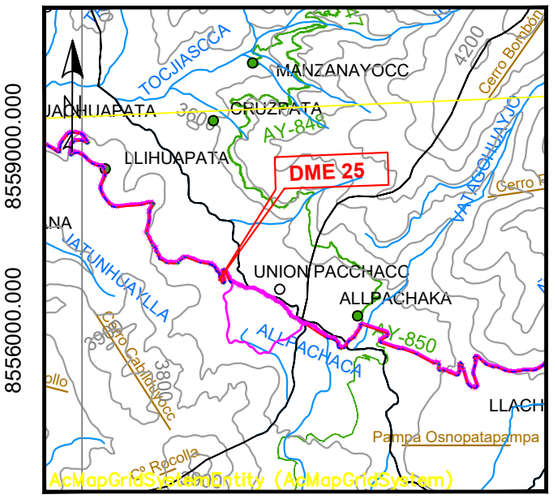

8559000.000

8556000.000

630000.000 633000.000 636000.000

PLANO DE UBICACIÓN

ESCALA 1:1000000

Ubicación

3000 0 3000 6000

1:100000

LEYENDA
CURVAS DE NIVEL
RIO
RED VIAL VECINAL
RED VIAL NACIONAL
RED VIAL DEPARTAMENTAL
CENTROS POBLADOS

CUADRO DE DATOS TÉCNICOS DME 19

VERTICE	LADO	DISTANCIA	ESTE (X)	NORTE (Y)
1	1–2	56.61	577312.7658	8520020.6180
2	2–3	71.32	577279.6543	8520066.5345
3	3–4	13.19	577263.4350	8520135.9875
4	4–5	65.99	577276.2342	8520139.1694
5	5–6	58.32	577304.1005	8520079.3560
6	6–1	13.39	577325.3982	8520025.0663

Area: 2543.81 m2(0.254381 ha)

Perimetro: 278.82 ml. Capacidad: 4566.38m3

GOBIERNO REGIONAL AYACUCHO
Gestión Transparente y Participativa

Proyecto:
"MEJORAMIENTO Y AMPLIACIÓN DE LA CARRETERA EMP. PE - 32A (MINASCUCHO) - LLACHOCCMAYO - ALLPACHACA - MUNAYPATA - EMP. AY-106 (ROSASPATA), DISTRITOS DE CHIARA, LOS MOROCHUCOS Y VINCHOS, PROVINCIAS DE HUAMANGA Y CANGALLO, DEPARTAMENTO DE AYACUCHO" - AREAS IV

Nombre de Plano: Plano georreferenciado de intervención DME 19		
Departamento: AYACUCHO	Provincia: HUAMANGA Y CANGALLO	Distrito: CHIARA, MOROCHUCOS Y VINCHOS
Sistema de proyección cartográfica: UTM	Datum: WGS 84	Zona UTM: 18 Sur
Cuadricula: L	Plano: AA - 19	Fecha: Dic - 23

576700.000

576750.000

8520550.000

8520500.000

8520450.000

8520450.000

8520400.000

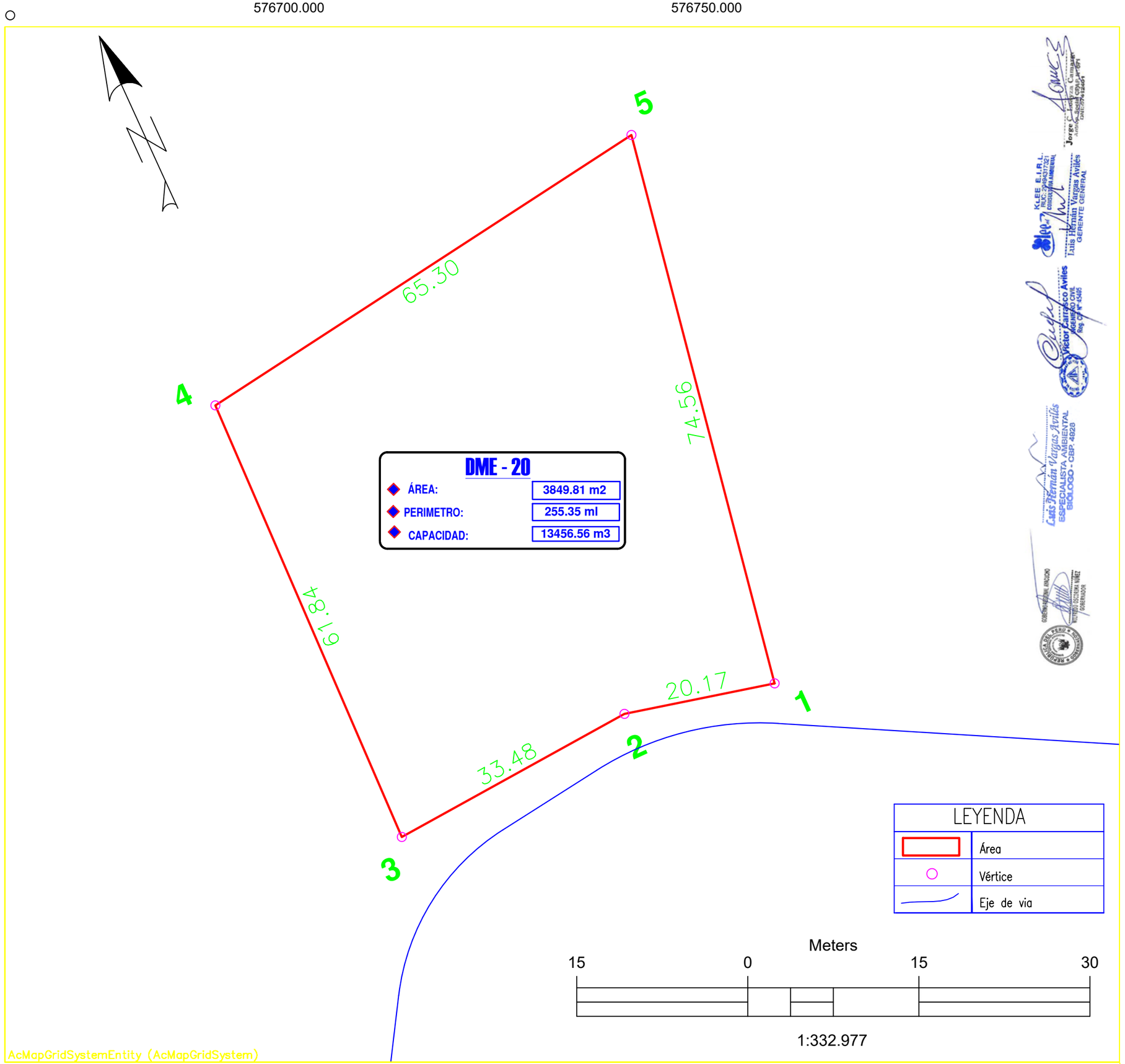

DME - 20

ÁREA:	3849.81 m2
PERIMETRO:	255.35 ml
CAPACIDAD:	13456.56 m3

LEYENDA

	Área
	Vértice
	Eje de via

Meters

15 0 15 30

1:332.977

AcMapGridSystemEntity (AcMapGridSystem)

630000.000 633000.000 636000.000

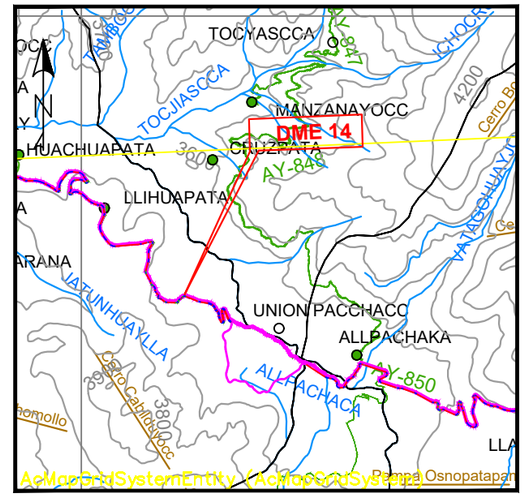

630000.000 633000.000 636000.000

PLANO DE UBICACIÓN

ESCALA 1:1000000

Ubicación

3000 0 3000 6000

1:100000

LEYENDA
CURVAS DE NIVEL
RIO
RED VIAL VECINAL
RED VIAL NACIONAL
RED VIAL DEPARTAMENTAL
CENTROS POBLADOS

CUADRO DE DATOS TÉCNICOS DME 20				
VERTICE	LADO	DISTANCIA	ESTE (X)	NORTE (Y)
1	1–2	20.17	576722.2218	8520438.1055
2	2–3	33.48	576702.5761	8520442.6762
3	3–4	61.84	576669.1928	8520440.1329
4	4–5	65.30	576670.4751	8520501.9609
5	5–1	74.56	576735.0715	8520511.5471
Area: 3849.81m² (0.384981 ha)				
Perimetro: 255.35 ml Capacidad: 13456.56m3				

GOBIERNO REGIONAL AYACUCHO
Gestión Transparente y Participativa

Proyecto:
"MEJORAMIENTO Y AMPLIACIÓN DE LA CARRETERA EMP. PE - 32A (MINASCUCHO) - LLACHOCCMAYO - ALLPACHACA - MUNAYPATA - EMP. AY-106 (ROSASPATA), DISTRITOS DE CHIARA, LOS MOROCHUCOS Y VINCHOS, PROVINCIAS DE HUAMANGA Y CANGALLO, DEPARTAMENTO DE AYACUCHO" - AREAS IV

Nombre de Plano: Plano georreferenciado de intervención DME 20

Departamento:	*Provincia:*	*Distrito:*
AYACUCHO		CHIARA, MOROCHUCOS Y VINCHOS
Sistema de proyección cartográfica: UTM	*Datum:* WGS 84	*Zona UTM:* 18 Sur
Cuadricula: L	*Plano:* AA - 20	*Fecha:* Dic - 23

CUIDEMOS EL MEDIO AMBIENTE LA NATURALEZA SOSTIENE LA VIDA UNIVERSAL DE TODOS LOS SERES.

585750.000 585800.000

8517250.000 8517200.000 8517150.000

CARRETERA

ACCESO VEICULAR

TERRENO DE CULTIVO

68.90 21.47 33.76 43.11 40.25 67.60 105.25

1 2 3 4 5 6 7

DME 01

ÁREA:	8492.77 m2
PERIMETRO:	380.35 ml
CAPACIDAD:	10 191.324m3

LEYENDA	
	Área
	Vértice

Meters: 15 0 15 30 — 1:500.004

585700.000 585750.000

CUIDEMOS EL MEDIO AMBIENTE: LA NATURALEZA SOSTIENE LA VIDA UNIVERSAL DE TODOS LOS SERES.

636000.000 639000.000 642000.000

8559000.000 8556000.000 8553000.000

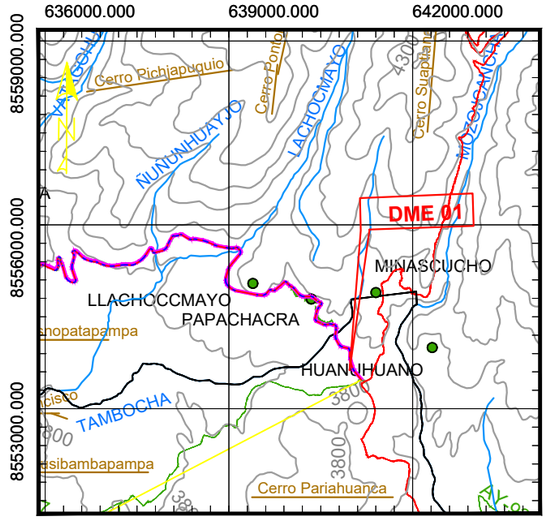

PLANO DE UBICACIÓN
ESCALA 1:1000000

Ubicación: 3000 0 3000 6000 — 1:100000

LEYENDA
CURVAS DE NIVEL
RIO
RED VIAL VECINAL
RED VIAL NACIONAL
RED VIAL DEPARTAMENTAL
CENTROS POBLADOS

CUADRO DE DATOS TÉCNICOS DME 01

VERTICE	LADO	DISTANCIA	ESTE (X)	NORTE (Y)
1	1–2	21.47	585816.7428	8517236.1860
2	2–3	33.76	585803.2925	8517219.4507
3	3–4	43.11	585800.3871	8517185.8201
4	4–5	40.25	585771.4603	8517153.8620
5	5–6	67.60	585731.5639	8517159.1709
6	6–7	105.25	585669.3378	8517185.5751
7	7–1	68.90	585749.9817	8517253.2135

Area: 8492.77 m² (0.8492 ha) Capacidad: 10191.324M3

Perimetro: 380.35 ml

GOBIERNO REGIONAL AYACUCHO
Gestión Transparente y Participativa

Proyecto:
"MEJORAMIENTO Y AMPLIACIÓN DE LA CARRETERA EMP. PE - 32A (MINASCUCHO) - LLACHOCCMAYO - ALLPACHACA - MUNAYPATA - EMP. AY-106 (ROSASPATA), DISTRITOS DE CHIARA, LOS MOROCHUCOS Y VINCHOS, PROVINCIAS DE HUAMANGA Y CANGALLO, DEPARTAMENTO DE AYACUCHO" - AREAS II

Nombre de Plano: Plano georreferenciado de intervención DME 01

Departamento:	Provincia:	Distrito:
AYACUCHO	CANGALLO	LOS MOROCHUCOS Y CHIARA
Sistema de proyección cartográfica: UTM	Datum: WGS 84	Zona UTM: 18 Sur
Cuadrícula: L	Plano: AA - 01	Fecha: DIC - 23